Office de tourisme
DES CÉVENNES
AU MONT LOZÈRE

GÎTE DU MAZEL - PONT DE MONTVERT - SUD MONT LOZÈRE

GÎTE DU MAZEL - PONT DE MONTVERT - SUD MONT LOZÈRE

Location de vacances pour 8 personnes à Pont De Montvert - Sud Mont Lozère

https://gitedumazel-sudmontlozere.fr

Delphine Desnaud

+33 6 58 91 67 38

A **Gîte du Mazel - Pont De Montvert - Sud Mont Lozère** : Le Mazel 48220 PONT DE MONTVERT - SUD MONT LOZERE

Gîte du Mazel - Pont De Montvert - Sud Mont Lozère

Maison

8
personnes

4
chambres

75
m2

A presque 1200 m d’altitude, nous vous accueillons sur le versant sud du Mont Lozère, en zone centrale du Parc National des Cévennes, au Pont de Montvert. Au calme dans un cadre préservé, vous bénéficierez d'une vue exceptionnelle. Le gîte est en granit, un poêle à bois vous attend, et le bois est fourni. La maison est rénovée et confortable.

Pièces et équipements

Chambres	Chambre(s): 4 Lit(s): 0	dont lit(s) 1 pers.: 0 dont lit(s) 2 pers.: 0
Salle de bains / Salle d'eau		
WC		
Cuisine	Congélateur Lave vaisselle	Four
Autres pièces		
Media	Télévision	
Autres équipements		
Chauffage / AC		
Exterieur		
Divers		

Infos sur l'établissement

Communs	A proximité propriétaire
Activités	
Réseaux	
Stationnement	
Services	Nettoyage / ménage
Extérieurs	

A savoir : conditions de la location

Arrivée	
Départ	
Langue(s) parlée(s)	
Annulation/ Prépaiement/ Dépot de garantie	
Moyens de paiement	Chèques bancaires et postaux Espèces
Ménage	
Draps et Linge de maison	
Enfants et lits d'appoints	Lit bébé
Animaux domestiques	Les animaux ne sont pas admis.

Tarifs (au 06/12/25)

Gîte du Mazel - Pont De Montvert - Sud Mont Lozère

Tarifs en €:	Tarif 1 nuit en semaine (L, M, M, J, D)	Tarif 1 nuit en weekend (V ou S)	Tarif 2 nuits weekend (V+S)	Tarif 7 nuits semaine
du 04/04/2026 au 30/05/2026	150€	160€	320€	900€
du 30/05/2026 au 11/07/2026	110€	150€	300€	700€
du 11/07/2026 au 22/08/2026				1000€
du 22/08/2026 au 26/09/2026	110€	150€	300€	700€
du 26/09/2026 au 31/12/2026	150€	160€	320€	900€

Mes recommandations

Découvrir | Toutes les activités

OFFICE DE TOURISME CÉVENNES MONT-LOZÈRE
WWW.CEVENNES-MONTLOZERE.COM

Office de tourisme
DES CÉVENNES AU MONT LOZÈRE

CAFÉ LE COMMERCE

+33 4 66 45 80 19
Le quai

1.5 km
PONT DE MONTVERT - SUD MONT LOZERE
1

Petite restauration : plat du jour, salade, pavé de bœuf du Mont Lozère. A toute heure venez déguster ses bières, ses glaces, son fondant à la châtaigne... Terrasse ombragée.

LE CANTOU DU PONCET

+33 4 66 45 85 17
Masméjean
https://www.latchourette.com/auberge/

3.5 km
PONT DE MONTVERT - SUD MONT LOZERE
2

Depuis plus de 30 maintenant, Florence et Laurent vous accueillent dans leur ferme auberge Venez déguster l'authenticité des produits du terroir et des spécialités régionales issus des productions de la ferme (ou des agriculteurs du canton) Nos menus sont élaborés en fonction des saisons, nous tenons à respecter le cycle naturel des produits, nous cultivons nos légumes comme le faisaient nos grands-parents avec des moyens modernes mais naturellement Intérieur traditionnel : cheminée, potager, patouille Ensemble architectural typique du Mont-Lozère en pierres de granit et en châtaignier Nous proposons une large gamme des vins Table gourmande qui met en lumière les spécialités cévenoles de façon raffinée avec des produits locaux, les légumes proviennent du potager. Spécialités : le feuilleté aux rillettes, les beignets de côtes de blettes et de courgettes, des pommes de terres à l'ancienne, des desserts maison.

RESTAURANT LA LOZERETTE

+33 4 66 45 06 04
Route du Pont de Montvert
http://www.lalozerette.com

11.5 km
BEDOUES-COCURES
3

C'est dans un écrin de nature préservée au cœur des Cévennes qu'est blottie La Lozerette. Une demeure, qui depuis trois générations accueille avec hospitalité ses hôtes pour des séjours gourmands. Dans la salle au décor soigné, vous pourrez apprécier une cuisine raffinée : mélange subtil de gastronomie, de saveurs du terroir, mise en valeur des produits locaux qui traduisent son engagement à l'écotourisme. La carte des vins, riche en crus régionaux, contribue également aux plaisirs inoubliables. Pierrette Agulhon, en maitresse de maison et sommelière de renom, saura vous conseiller pour accompagner au mieux vos plats. Cet établissement propose aussi ses chambres d'hôtel conviviales et douillettes.



CAFÉ RESTAURANT - LE RELAIS DE L'ESPINAS

+33 6 51 09 40 28
L'Espinas
http://www.lerelaisdelespinas.org/

11.5 km
VENTALON EN CEVENNES
4

Sur la route des crêtes entre draille et châtaigneraie. Maison authentique et chaleureuse. Terrasse ombragée surplombant les vallées cévenoles. Plats frais, savoureux et créatifs cuisinés sur place. Bière bio à la châtaigne, sorbets artisanaux bios, jus de pommes des Cévennes, chocolat chaud à la casserole. Boutique de producteurs, programme d'animations, espace enfants, sentier pierre sèche et PR. Enclos ânes.

AUBERGE RURALE DES LAUBIES

+33 4 66 48 01 25
Les Laubies du Mont Lozère
https://www.auberge-des-laubies.fr/rest

12.6 km
SAINT-ETIENNE-DU-VALDONNEZ
5

Au pied du Mont Lozère, découvrez une auberge familiale avec sa cuisine à base de produits frais maison issus de l'exploitation agricole attenante. Vous y serez accueillis chaleureusement pour déguster les charcuteries maison, la poêlée de pommes de terre du jardin, les cuisses de grenouilles, le veau de la ferme et bien d'autres spécialités comme la tête de veau. C'est une de ces Auberges, comme on les aime, des bons produits, un accueil attentionné et en prime la vue exceptionnelle sur les Puechs des Bondons. Une adresse incontournable lors de vos sorties sur le massif du Mont Lozère à la découverte de ses nombreux sites, tels que la Cascade de Rûnes, l'étang de pêche de Barrandon (juste à côté), les clochers de tourmente... ! Mathieu et sa famille vous proposent également un service traiteur toute l'année, ainsi qu'une location d'un gîte bien confortable pour 4 personnes sur place pour vos escapades d'un week-end ou d'une

: Restaurants : Activités et Loisirs : Nature : Culturel : Dégustations

Mes recommandations (suite)

Découvrir | Toutes les activités

OFFICE DE TOURISME CÉVENNES MONT-LOZÈRE
WWW.CEVENNES-MONTLOZERE.COM

Office de tourisme DES CÉVENNES AU MONT LOZÈRE

GUIDE DE PECHE MONT LOZERE

+33 4 66 48 24 60 +33 6 68 16 11 51
Fontchaldette
https://peche-mont-lozere.com/

1.0 km
PONT DE MONTVERT - SUD MONT LOZERE

1

Guide de pêche au pays des sources, au pied du Mont-Lozère, je vous propose de vous accompagner pour découvrir ou vous perfectionner à la pratique de la pêche à la mouche sur les cours d'eau. Un paysage préservé, des eaux incroyablement limpides, des truites, tout cela pour un vrai moment de détente. Je m'adapte à tous les niveaux et à toutes les attentes. Je suis là pour vous apporter mon expérience des cours d'eaux locaux. - Guidage et stage pêche à la mouche tous niveaux. - Découverte de la pêche (toutes techniques) entre amis ou en famille. - Initiation à la pêche pour les enfants. Sur rendez-vous, je vous propose de venir à votre rencontre sur les secteurs du Pont de Montvert, Florac ou bien Ispagnac Alors n'hésitez pas à me contacter pour en savoir plus.

LA MOLINE

+33 4 66 45 81 94
https://www.cevennes-montlozere.com/

1.9 km
PONT DE MONTVERT - SUD MONT LOZERE

2

Non loin du cœur du charmant village du Pont de Montvert, vous trouverez un rocher d'initiation à l'escalade dans le quartier de la Moline. Equipé en 2000, il permettra à toute la famille de découvrir les joies de l'escalade grâce à des équipements variés, parfaits pour débuter ! Vous y accèderez en vous garant sur le parking du plateau multisport, il ne vous restera ensuite que 100 mètres à faire pour arriver au pied du rocher ! Descriptif général : - 10 voies - Longueur des voies : entre 10 et 15 mètres - Difficulté : de 4b à 5b - Roche : granite - Exposition : nord-ouest - Marche d'approche : 2 min Equipement : voies équipées, secteur de découverte. Topoguide d'escalade en vente dans les offices de Tourisme.

LA FORGETTE

+33 4 66 45 81 94
https://www.cevennes-montlozere.com/

2.5 km
PONT DE MONTVERT - SUD MONT LOZERE

3

Entre Tarn et Mont Lozère, proche du Pont de Montvert, les voies de la Forgette régaleront les plus aguerris des grimpeurs ! Sur ses parois granitique exposées à l'abri des vents vous profiterez toute l'année d'un paysage à couper le souffle et d'une baignade bien méritée en fin de journée en période estivale ! Au cœur d'une nature préservée, à deux pas de la route vos envies d'évasion seront comblées, alors grimpez et admirez! Descriptif général : - 9 secteurs - 76 voies - Longueur des voies: entre 7 et 33 mètres - Difficulté: de 3b à 8b - Roche: Granite - Sud-est - Marche d'approche : moins de 10 min - Equipement: voies équipées , secteur sport. Topoguide d'escalade en vente dans les offices de tourisme.

LA CAVALE DU VENTALON

+33 4 66 41 07 85 +33 6 61 70 89 48
Saint Maurice de Ventalon

7.4 km
PONT DE MONTVERT - SUD MONT LOZERE

4

Pour sonder l'horizon à cheval, la cavale du Ventalon vous fait parcourir les crêtes et vallées d'ici, le temps d'une balade ou pour quelques jours de randonnée. Les chevaux de Mérens qui naissent et grandissent sur ce territoire permettent de découvrir les reliefs montagneux d'un pas assuré et franc, ils ont leur petit caractère mais savent s'adapter selon l'expérience de leur cavalier/e... Vous serez certainement conquis par leur mérite ! Production en agriculture biologique : châtaignes, jus de pomme, confitures.



STATION DE PLEINE NATURE DU MONT LOZÈRE

+33 7 65 75 10 05
https://www.lemontlozere.com/

9.2 km
MONT LOZERE ET GOULET

5

Située à 1 702 m d'altitude, la station du Bleymard-Mont Lozère est un site quatre saisons au cœur du Parc national des Cévennes. Station familiale à taille humaine, elle invite à la découverte d'une nature préservée entre forêts, pâturages et panoramas d'exception. Sur place, il est possible de louer tout le matériel nécessaire pour profiter des activités de pleine nature : en hiver (ski alpin, ski nordique, raquettes, luge) et en été (VTT, VTT à assistance électrique, matériel de randonnée).

: Restaurants : Activités et Loisirs : Nature : Culturel : Dégustations

Mes recommandations (suite)

Découvrir | Toutes les activités

OFFICE DE TOURISME CÉVENNES MONT-LOZÈRE
WWW.CEVENNES-MONTLOZERE.COM

Office de tourisme DES CÉVENNES AU MONT LOZÈRE

STATION DE SKI DU BLEYMARD MONT LOZERE

+33 7 65 75 10 05
http://www.lemontlozere.com/

9.3 km
MONT LOZÈRE ET GOULET
6

La station du Mont Lozère est située à 7 km du Bleymard, à quelques poussées de bâton du Pic du Finiels, point culminant du Mont Lozère (1702m). Elle est la seule station de ski alpin lozérienne, avec 7 pistes dédiées aux skieurs et surfeurs de tous niveaux. Le Bleymard est un paradis pour les inconditionnels de nature préservée au cœur du Parc National des Cévennes. Ski alpin : 7 pistes (2 vertes, 1 bleue, 3 rouges, 1 noire et 5 remontées mécaniques). Ski de fond : 5 pistes (1 verte, 2 bleues et 2 rouges), 2 pistes de raquettes, piste de luge.



DESTINATION NATURE LE MAS DE LA BARQUE

+33 4 66 46 92 72 +33 6 42 78 92 90
Mas de la Barque
http://www.lemasdelabarque.com

9.4 km
VILLEFORT
7

Au cœur du Parc National des Cévennes, tout près de Villefort et de Génolhac, la station du Mas de la Barque, au pied du pic Cassini (1680 m), est entièrement dédiée aux activités de nature et d'éco-tourisme. Randonnées à pied, VTT, VTT à assistance électrique, marche nordique. En hiver : ski nordique, ski de randonnée nordique, raquettes, espace luge pour les enfants Le domaine nordique : Ski de fond : 27,9 km ; piste verte : 2,6 km ; bleu : 6,4 km ; rouge : 18,9 km Possibilité skating et ski alternatif Raquettes : 30,7 km : Luge : un stade de luges de 10000m² Sur place : Salle hors sac, location matériel, hébergement, restauration à l'auberge

DESTINATION NATURE LE MAS DE LA BARQUE

+33 4 66 46 92 72
LE MAS DE LA BARQUE
https://www.lemasdelabarque.com/

9.4 km
VILLEFORT
8

La station de pleine nature du Mas de la Barque vous accueille au cœur du Parc national des Cévennes, dans un cadre naturel préservé à 1 420 m d'altitude. Conçu comme un hameau traditionnel du Mont Lozère, il allie authenticité, confort et sérénité pour un séjour en famille ou entre amis. Labellisé Village de vacances 4 étoiles, le Mas de la Barque est le point de départ idéal pour les amateurs de pleine nature : ski, raquettes, VTT, VTT à assistance électrique...

GENTIANE S.A.S.

+33 4 66 41 04 16 +33 7 72 12 46 64
Castagnols
http://ane-et-randonnee.fr

11.0 km
VIALAS
9

Fort de ses 30 années d'expérience dans l'éducation des ânes et dans l'organisation de randonnée, Gentiâne vous propose ses randonnées en liberté. Ici on fait du sur mesure : itinéraire à la carte, en boucle ou en linéaire choisi avec vous, balades à la journée ou randonnée au long cours, le niveau de randonnée est adaptable à chacun. L'âne vous facilite les contacts avec les habitants de la région et motive vos enfants à la marche à pied. Vos jeunes enfants peuvent aussi monter sur l'âne: au total de 20 à 40 kg de charge utile. L'âne n'est pas bête et têtu comme on le dit trop souvent. Il est intelligent, docile et attachant. Tous nos ânes sont dressés à la randonnée avec portage, ils répondent à leur nom et aiment la compagnie.

GUIDE CONFÉRENCIÈRE CÉVENNES - MARIETTE EMILE

+33 6 37 91 66 25
845 route de Tremiejols
https://www.visite-cevennes.com/

11.2 km
VIALAS
K

Suivez la guide ! Mariette vous embarque à la découverte des fabuleuses Cévennes. Au pays des Camisards, sur les pas de R.L. Stevenson, dans une vieille usine oubliée ou sur les crêtes dénudées du mont Lozère... toujours loin des sentiers battus dans des sites fantastiques. Chaque visite est une découverte inédite et un moment agréable partagé. D'avril à octobre, venez découvrir la "mine au bois d'argent" à Vialas, le Pont de Montvert et les Camisards, Stevenson se met à table, les Menhirs des Bondons, Génolhac la médiévale, les 5 trésors des Cévennes, la pierre sèche, le Street art à Bessèges,... Visites toute l'année pour les groupes, accompagnements de séjours et guidage bus.

: Restaurants : Activités et Loisirs : Nature : Culturel : Dégustations

Mes recommandations (suite)

Découvrir | Toutes les activités

OFFICE DE TOURISME CÉVENNES MONT-LOZÈRE
WWW.CEVENNES-MONTLOZERE.COM

Office de tourisme DES CÉVENNES AU MONT LOZÈRE

LE TRENZE

+33 4 66 45 81 94
http://www.cevennes-montlozere.com/fr

11.9 km
VIALAS
L

Une ambiance haute montagne et sauvage, des grandes voies bien équipées sur broches, un grand choix de voies terrain d'aventure, et tout cela à deux pas des grandes villes, vous êtres sur les rochers du Trenze ! Ici, l'escalade se mérite, avec une marche d'approche de 40 à 60 minutes, dans le cadre bucolique du Mont Lozère, avec une vue bluffante sur Vialas et les Cévennes. Descriptif général : - 4 secteurs - 49 voies - Longueur des voies : entre 15 m et 200 m - Difficulté : de 3c au 7b - Roche : granite - Exposition : sud-ouest - Marche d'approche : 40 à 60 min - Equipement : voies équipées et terrains d'aventure Topoguide d'escalade en vente dans les offices de tourisme.

SPORT NATURE LOZERE

+33 6 83 41 73 08
11, esplanade Marceau Farelle
http://www.sport-nature-lozere.com

14.2 km
FLORAC TROIS RIVIERES
M

Chez Sport Nature Lozère, nous vous proposons la location de vélos musculaires. Ils sont disponibles pour une heure, une demi-journée ou une journée. Cela vous laissera le temps d'admirer les magnifiques paysages que les Cévennes ont a vous offrir. Essayez aussi nos BMX sur le Pumptrack de Florac. Idée famille : découvrez la voie verte des Cévennes. Pour des informations complémentaires, n'hésitez pas à nous contacter au 06 83 41 73 08.

SPORT NATURE LOZERE - SPÉLÉOLOGIE

+33 6 83 41 73 08
11 esplanade Marceau Farelle
http://www.sport-nature-lozere.com

14.2 km
FLORAC TROIS RIVIERES
N

Je vous propose de pratiquer la spéléologie dans des réseaux horizontaux des Gorges du Tarn et dans les plus beaux avens des grands Causses. De l'initiation spéléo à l'exploration verticale à moins de 30 minutes de Florac ou de Sainte-Enimie. Diplômé d'Etat de Spéléologie et Canyoning, je vous ferai partager ma passion et mes connaissances du milieu naturel. Au mois de Juillet et Août, nous vous accueillons à notre boutique située au centre-ville de Florac. -Location matériel Via ferrata - Location de VTT

SPORT NATURE LOZERE - CANYONING

+33 6 83 41 73 08
11 esplanade Marceau Farelle
http://www.sport-nature-lozere.com

14.2 km
FLORAC TROIS RIVIERES
P

Situé en amont des Gorges du Tarn, Florac est le point de départ de toute activité nature. Que ce soit côté Mont-Lozère ou côté Mont-Aigoual les canyons sont à 20 minutes seulement de trajet. En plein cœur du Parc National des Cévennes, vivez des sensations fortes et inoubliables! Seul, en famille ou petits groupes, prenez plaisir sur des terrains de jeux exceptionnels Attentif à vos envies et au niveau de chacun, vivez vos aventures ! Diplômé d'Etat de Spéléologie et Canyoning, je vous ferai partager ma passion et mes connaissances du milieu naturel. Au mois de Juillet et Août, nous vous accueillons de 9h à 12h30 et de 15h à 19h à notre boutique située au centre-ville de Florac. -Location matériel Via ferrata, -Réservation canoë-kayak, -Location VTT

SPORT NATURE LOZERE - VIA FERRATA

+33 6 83 41 73 08
11 esplanade Marceau Farelle
https://www.sport-nature-lozere.com

14.2 km
FLORAC TROIS RIVIERES
Q

Sur des parcours ludiques et aménagés, prenez de la hauteur et admirez les formes majestueuses des grands causses et de l'Aigoual. Pont de singe, tyrolienne, passage aérien tout cela dans une grande ambiance ! Vivez des sensations fortes et vertigineuses ! Via Ferrata de Rousses ou de Florac. Diplômé d'Etat de Spéléologie et Canyoning, je vous ferai partager ma passion et mes connaissances du milieu naturel. Au mois de Juillet et Août, nous vous accueillons à notre boutique située au centre-ville de Florac de 9h à 12h30 et de 15h à 19h. -Location matériel Via ferrata - Réservation canoe-kayak -Location VTT

: Restaurants : Activités et Loisirs : Nature : Culturel : Dégustations

Mes recommandations (suite)

Découvrir | Toutes les activités

OFFICE DE TOURISME CÉVENNES MONT-LOZÈRE
WWW.CEVENNES-MONTLOZERE.COM

Office de tourisme DES CÉVENNES AU MONT LOZÈRE

VIA FERRATA LAC DE VILLEFORT

+33 4 66 46 87 30
Poucharesses
http://www.destination-montlozere.fr

14.4 km
VILLEFORT
R

Via ferrata du Lac de Villefort - Marchez sur l'eau Deux itinéraires (facile et difficile) se dessinent avec des tronçons communs. Attention à la partie difficile qui comprend deux surplombs dans son final. Cette via ferrata très originale se déroule au-dessus du lac avec plusieurs franchissements de «calanque » par des ateliers aériens : passerelle, pont népalais et tyrolienne. Lors de la marche d'approche, ne manquez pas le château de Castanet qui surgit de l'eau. Les petits + : La vue très aérienne et le surplomb permanent du lac de Villefort. Fiche technique : Exposition : Nord-Est/Nord-Ouest Durée : Entre 2h et 3h 1 passerelle 6 ponts de singe 2 ponts népalais 1 tyrolienne de 70 m (facultative) 1 poutre

PARCOURS ACROBATIQUE CÉVENNES ÉVASION

+33 4 66 45 18 31 +33 6 76 30 31 84
1 rue du Briançon, St Julien du Gourg
https://www.lozere-accrobranche.com/

14.5 km
FLORAC TROIS RIVIERES
S

L'accrobranche de Cévennes évasion est un parcours en hauteur pour toute la famille où chacun pourra évoluer à son rythme. Il propose plus de 40 ateliers répartis en 6 parcours (tyroliennes, passerelles, filets, jeux d'équilibre…) - Orange : à partir de 3 ans - Jaune : à partir de 6 ans - Vert : à partir de 1,20 m, environ 8 ans, avec les parents - Bleu : à partir de 1,30 m, environ 10 ans - Rouge : à partir de 1,40 m, environ 12 ans - Violet : à partir de 1,50 m, 6 tyroliennes au-dessus du Tarn dont une de plus de 100m. Vous y trouverez une aire de pique-nique, des glaces et des boissons à emporter, une terrasse perchée.

CEVENNES EVASION - LOCATION DE VÉLOS

+33 4 66 45 18 31
1 rue du Briançon ZAE St Julien du Gourg
https://www.cevennes-evasion.fr

14.5 km
FLORAC TROIS RIVIERES
T

Visitez les Cévennes, les Gorges du Tarn ou encore le Mont Lozère à VTT ou vélo de route avec assistance électrique. Nous vous proposons à la journée des itinéraires balisés autour de Florac, pour les débutants comme pour les plus avertis. Nous prêtons les parcours imprimés, les cartes IGN et/ou fournissons les traces GPS. Locations : VTT assistance électrique, Vélo de route assistance électrique.

CEVENNES EVASION

+33 4 66 45 18 31
1 rue du Briançon
http://www.cevennes-evasion.com

14.8 km
FLORAC TROIS RIVIERES
U

Séjours tout compris de randonnées en liberté, à pied ou à vélo, Cévennes Evasion Voyages nature vous propose une palette de circuits de 3 à 14 jours dans les paysages grandioses du Parc national des Cévennes. Chacune de ces activités se pratique dans le plus grand respect de l'environnement et des hommes dans le Parc National des Cévennes et de ses environs.

CEVENNES EVASION - VIA FERRATA

+33 4 66 45 18 31
1 rue du Briançon
http://www.cevennes-evasion.fr

14.8 km
FLORAC TROIS RIVIERES
V

Prenez de la hauteur et entrez dans le monde de la verticalité accompagnés de moniteurs passionnés qui travaillent et vivent en Cévennes toute l'année. Crapahutez entre amis ou en famille sur des parcours de diverses difficultés avec du matériel de qualité. La pratique de la Via ferrata est un équilibre parfait entre randonnée et escalade. C'est une aventure, une expérience partagée, sous les regards surpris des rapaces. Pour la famille, à partir de 8 ans, la Via corda, mélange de via ferrata et d'accrobranche. Sorties encadrées uniquement en Juillet et Aout sur réservation et le reste de l'année en groupes déjà constitués.

: Restaurants : Activités et Loisirs : Nature : Culturel : Dégustations

Mes recommandations (suite)

Découvrir | Toutes les activités

OFFICE DE TOURISME CÉVENNES MONT-LOZÈRE
WWW.CEVENNES-MONTLOZERE.COM

Office de tourisme DES CÉVENNES AU MONT LOZÈRE

CEVENNES EVASION

+33 4 66 45 18 31
1 rue du Briançon
http://www.cevennes-evasion.fr

14.8 km
FLORAC TROIS RIVIERES
W

A vos casques, lampes et baudriers! Découvrez les profondeurs du Parc National des Cévennes et des Causses classé UNESCO à travers leur réseau souterrain. Explorez des grottes et cavités, accompagnés de moniteurs diplômés et passionnés. Une aventure accessible à toute la famille qui vous fera oublier la surface. Découvrez un monde sculpté depuis des millénaires par les eaux. Cette activité à couper le souffle s'effectue sur une demi-journée ou sur une journée complète. Un environnement rempli de vie et de sculptures colorées vous attend. Mettez-vous au défi à travers cette expérience unique qui vous offrira connaissance et souvenir dans les entrailles de la terre.

CEVENNES EVASION

+33 4 66 45 18 31
1 rue du Briançon
http://www.cevennes-evasion.fr

14.8 km
FLORAC TROIS RIVIERES
X

Partez à la découverte d'une sélection de canyons du Mont Lozère jusqu'aux Cévennes pour se divertir ou se surpasser. Piscines naturelles, cascades, sauts, épanouissez-vous dans une nature verdoyante au rythme d'une eau limpide. De l'initiation à la descente sur le Mont Lozère, à la randonnée aquatique au sein du Tapoul en passant par du canyoning plus technique dans le Chassezac, cette activité atypique est accessible à tous. Accompagnés de moniteurs passionnés, cette expérience abreuve votre soif de curiosité et d'aventure. C'est dans une ambiance conviviale que vous évoluerez au fil de l'eau dans une sécurité garantie. Sorties encadrées, uniquement sur réservation, en Juillet et en Aout et le reste de l'année pour les groupes déjà constitués.

ETANG DE BARRANDON

+33 4 66 65 36 11
https://www.lozerepeche.com/

15.0 km
SAINT-ETIENNE-DU-VALDONNEZ
Y

Labellisé "charte européenne du tourisme durable", situé en zone cœur du Parc National des Cévennes, l'étang de Barrandon est un site au paysage grandiose. L'étang occupe une vaste superficie dont une partie seulement est ouverte à la pêche. Les eaux fraîches du Mont Lozère dont il occupe une dépression confèrent rapidement aux truites des qualités de rusticité remarquable.

ROCHEFORT

+33 4 66 45 01 14
Florac
https://www.cevennes-gorges-du-tarn.c

15.4 km
FLORAC TROIS RIVIERES
Z

Les Gorges du Tarn, région naturelle incontournable de la Lozère, propose une multitude de paysages, de richesses naturelles, mais elle offre également des sites d'escalade d'exception, pour tous les niveaux. Afin de faciliter vos préparatifs, voici une description complète du secteur Rochefort à Florac. Rochefort - 2 voies (1 voie à 6 relais, 1 voie à 4 relais) - Longueur des voies : entre 110 m et 200 m - Difficulté : de 6b à 7a+ - Roche : calcaire - Exposition : est - Marche d'approche : 25 min - Descente en rappel : oui - Matériel recommandé : corde de 90 m, 12 dégaines - Divers : voies équipées

VIA FERRATA DE FLORAC

+33 4 66 45 01 14

16.0 km
FLORAC TROIS RIVIERES

Via ferrata de Florac (Rochefort) - Prenez la tour du Ron de Picar Le parcours débute par un canyon étroit qui laisse apparaître un point de vue superbe sur la vallée de Florac. Deux routes se croisent alors : un itinéraire facile et un autre plus ardu qui escalade le Ron de Picar. Après cette tour, deux passages très différents et assez vertigineux. Le parcours difficile se clôt dans le grand pilier du Rochefort tandis qu'une sortie plus tranquille est possible par un petit canyon. Fiche technique Cotation : Difficile à très difficile Exposition : Sud-Est/Nord-Est Durée : 3-4 h 2 passerelles 3 ponts de singe 1 pont népalais 1 tyrolienne de 50 m (facultative)

: Restaurants : Activités et Loisirs : Nature : Culturel : Dégustations

Mes recommandations (suite)

Découvrir | Toutes les activités

OFFICE DE TOURISME CÉVENNES MONT-LOZÈRE
WWW.CEVENNES-MONTLOZERE.COM

Office de tourisme DES CÉVENNES AU MONT LOZÈRE

LAC DE VILLEFORT

+33 4 66 46 87 30
La plage
http://www.destination-montlozere.fr

16.6 km
VILLEFORT

Sur les rives du Lac de Villefort, une plage en sable a été aménagée, pour permettre aux estivants de se baigner en toute sécurité. La baignade est surveillée en juillet et août tous les après-midi de 13h30 à 18h30 sauf le lundi. Le Lac de Villefort est labellisé Pavillon Bleu depuis 2010, traduisant la bonne qualité des eaux, des installations et des efforts de la commune en matière de protection et d'éducation à l'environnement. Le lac de Villefort est ouvert à la navigation des embarcations à voile et à moteur. Des mises à l'eau sont présentes sur tout le tour du lac et des bateaux peuvent être loués à la base nautique. De nombreuses activités sont praticables pour découvrir le lac : randonnées, pêche, plage surveillée, canoë, planche à voile, pédalos, etc.

ACCUEIL PÊCHE ET NATURE LAC DE VILLEFORT

+33 4 66 46 97 88+33 6 71 23 87 02
Lac
https://www.lozerepeche.com/

16.6 km
VILLEFORT

Le lac de Villefort (mis en eau en 1964) est un lac de 135 hectares et de plus de 35 millions de m³, situé au coeur des Cévennes lozériennes, à une altitude de 610 mètres. Il est classé " Grand Lac Intérieur de Montagne: 1ere catégorie " et offre un potentiel salmonicole de premier plan. De nombreuses criques , des endroits inaccessibles du bords , font que la pêche en barques revêt ici un intérêt majeur La pêche est organisée au tour d'un bâtiment l'"Accueil Pêche et Nature du Lac de Villefort".

BASE NAUTIQUE DU LAC DE VILLEFORT

+33 4 66 46 83 39
Le lac
http://grandeurnature48.com/base-nauti

16.9 km
VILLEFORT

Le lac de Villefort est ouvert à la navigation des embarcations à voile et à moteur. Des mises à l'eau sont présentes sur tout le tour du lac et des bateaux peuvent être loués à la base nautique. Plage de sable, baignade surveillée en juillet et août tous les après-midi, toilettes, restauration à proximité.

SPA AQUA CALIDA BAGNOLS LES BAINS

+33 4 48 21 03 49#+33 4 66 47 60 02#+33 4 48 21 02 87
Avenue des Thermes
http://www.bagnols-les-bains.com

17.0 km
MONT LOZÈRE ET GOULET

Les vertus des eaux minérales de Bagnols les Bains sont connues et exploitées depuis les romains. Redécouverte en 1764, l'antique source était reliée par l'Aqueduc à de vastes thermes, construits en pierres de taille. Elle jaillit de la montagne depuis des millénaires à une température de 41,5°C. Le SPA thermal est idéal pour vous détendre, vous dynamiser tout en prenant soin de votre corps. Vous pouvez combiner de nombreux soins à la carte avec votre accès demi-journée pour composer votre forfait sur mesure, à réaliser en solo ou en duo. Réservation conseillée.

LES CHEMINS FRANCIS

+33 4 66 47 60 04
9, place du Pont
http://www.hotel-cheminsfrancis.com

17.1 km
MONT LOZÈRE ET GOULET

Une saga familiale débutée en … 1933 Notre hébergements et nos séjours en Lozère tiennent leur nom du concept créé par mon père et mon oncle. Mes arrières grands-parents avaient créé l'hôtel dans les années 1930 ; mes grands-parents l'ont agrandi ; les deux Francis l'ont encore développé et ont donné leur nom à notre organisation. Deux maisons constituent aujourd'hui l'univers des Chemins Francis, séparées par le Lot, au cœur du village de Bagnols-les-Bains. La clé d'un pays : nous vous proposons de cheminer avec différentes formules, séjour randonnée liberté, accompagnée, cyclo, pêche, yoga, bien être été comme hiver Et en fin de journée, nous vous accueillerons dans notre maison, dans un esprit familial, pour profiter de notre espace bien être en accès libre. Laurent et Anabelle

: Restaurants : Activités et Loisirs : Nature : Culturel : Dégustations

Mes recommandations (suite)

Découvrir | Toutes les activités

OFFICE DE TOURISME CÉVENNES MONT-LOZÈRE
WWW.CEVENNES-MONTLOZERE.COM

Office de tourisme DES CÉVENNES AU MONT LOZÈRE

LE VALLON DU VILLARET

+33 4 66 47 63 76
Le Villaret
http://www.levallon.fr

18.6 km
BAGNOLS LES BAINS

Un parc hors du commun, bien loin des modèles industriels : jeux et art dans un vallon de verdure ! Sur un parcours de 2 km, des artistes ont inventé plus de 100 surprises... C'est un paradis pour enfants où beaucoup viennent... sans enfant ! Selon votre degré de curiosité, c'est 3 à 5 heures de surprises à partager à tous âges, en famille ou entre amis... Plus d'un million de visiteurs y sont déjà venus. Et vous, tenterez vous l'expérience ? A l'auberge, en terrasse ou au coin du feu, des assiettes copieuses entre Auvergne et Méditerranée : assiette enfant, salades, charcuterie, gâteaux maison… Mmmh.. la "Belle assiette de montagne"... Mais on peut aussi apporter son pique-nique ! Recommandé par tous les guides touristiques. Excellentes notes sur les sites d'avis.

LE TAC : TRAIN DE L'ANDORGE EN CÉVENNES

+33 6 85 31 41 94
http://www.tacletrain.com

21.2 km
SAINT-JULIEN-DES-POINTS

Le TAC, train de l'Andorge en Cévennes emprunte une partie de l'ancien chemin de fer départemental reliant Florac à Sainte-Cécile-d'Andorge, par les sinueuses vallées cévenoles. A bord d'un petit train touristique remis en service par des bénévoles passionnés, on y retrouve l'ambiance bucolique des voyages d'antan à travers viaducs et tunnels. Le circuit aller et retour (2x1450m) permet de découvrir, outre le paysage, plusieurs ouvrages d'art tel que le viaduc sur l'Andorge (viaduc à 4 arches elliptiques de 25 m de haut) et le tunnel de Bramefont (long de 82 m), qui témoignent du travail réalisé il y a 100 ans lors de la construction du CFD. L'écartement de la voie est de 400 mm, ce train peut transporter 60 passagers. Le départ & l'arrivée s'effectuent en gare de Ste Cécile d'Andorge.

VIA FERRATA DE ROUSSES

+33 4 66 45 01 14#+33 6 42 55 14 10

22.6 km
ROUSSES

Via ferrata de Rousses - Pour une sortie en famille Située à 800 m en aval du canyon du Tapoul, cette via ferrata longe la rivière le Tarnon. Elle ne présente pas de difficultés majeures, cependant les pratiquants devront avoir une attention toute particulière sur le niveau de l'eau et ne pas s'aventurer s'il est trop élevé. Le parcours se développe dans un cadre exceptionnel et reposant. Ludique et accessible, il est idéal pour les familles. Fiche technique Cotation : Facile à Moyennement Facile Exposition : Est-Ouest Durée : 2-3 h 2 passerelles 1 pont de singe 2 tyroliennes (facultatives)

DINOPEDIA PARC

+33 4 66 60 34 65
Champclauson
https://www.le-monde-de-dinopedia.fr/

25.2 km
LA GRAND-COMBE

Le plus grand parc à Dinosaures animés de France est en Cévennes ! Prévoyez la journée, vous allez en avoir plein les yeux ! Vous allez découvrir près de 140 sujets sur un parcours de 1,2 km, visiter la Forêt Fossile à bord de notre petit train, jouer au paléontologue dans les zones de fouilles, découvrez notre Cocorico Park et ses dinosaures vivants et perdez vous dans notre labyrinthe familial! Prenez une pause déjeuner sur notre terrasse ombragée avant de terminer la journée sur nos parcours de mini-golf En couple ou en famille venez passer une journée hors du temps dans un parc ombragé et laissez vous porter par le son des dinosaures

BUREAU DES MONITEURS DE SAINTE ENIMIE

+33 6 64 91 78 94
Front de Tarn
https://www.activitesgorgesdutarn.com/

27.8 km
GORGES DU TARN CAUSSES

Le bureau des moniteurs de Sainte-Enimie vous propose de découvrir les Gorges du Tarn en canoë et en kayak. Au fil de l'eau nous vous initierons à cette activité, mais aussi à appréhender cette nature sauvage et préservée. Cette activité convient aux groupes. Le Stand Up Paddle (SUP) est tout simplement le mariage réussi du mythe du surf et de l'accessibilité d'un engin peu technique. Une pagaie (une rame), une board (une planche), on grimpe dessus et le tour est joué !! Venez découvrir les Gorges du Tarn autrement !!

: Restaurants : Activités et Loisirs : Nature : Culturel : Dégustations

Mes recommandations (suite)

Découvrir | Toutes les activités

OFFICE DE TOURISME CÉVENNES MONT-LOZÈRE
WWW.CEVENNES-MONTLOZERE.COM

Office de tourisme DES CÉVENNES AU MONT LOZÈRE

BUREAU DES MONITEURS DE SAINTE ENIMIE

+33 6 64 91 78 94
Front de Tarn
https://www.activitesgorgesdutarn.com/
27.8 km
GORGES DU TARN CAUSSES

Notre best seller : notre parcours aventure privé aux portes de Sainte Enimie qui ravira à coup sûr toute votre famille avec des options faciles et d'autres plus funky tout au long du parcours ! Des tyroliennes, des rappels, pont de singe et évolution en via ferrata vous attendent ! Nous vous accompagnons également en escalade où de nombreuses voies vous permettront de découvrir cette belle activité avec une vue imprenable sur les Gorges du Tarn. Les Gorges du Tarn sont mondialement connues pour la qualité de ses falaises et des voies d'escalade. Nous vous proposons aussi de la via ferrata où vous évoluerez sur toutes sortes d'ateliers ! Tout au long des parcours, vous serez transporté dans une ambiance aérienne, où vous pourrez admirer les paysages grandioses des Gorges du Tarn !

BUREAU DES MONITEURS DE SAINTE ENIMIE

+33 6 64 91 78 94
Front de Tarn
https://www.activitesgorgesdutarn.com/
27.8 km
GORGES DU TARN CAUSSES

Canyoning famille « facile » (sans corde) aux Sources du Tarn est idéal pour découvrir l'activité en famille. Sauts, toboggans et grandes piscines naturelles d'eau translucide vous attendent dans ce véritable bijoux du canyoning Lozérien!! Super fun et ludique, chacun y trouvera son compte (aucun saut n'est obligatoire), et avancera à son rythme. Que du plaisir pour toute la famille!! Attention, vous allez adorer !! Au pied du Mont Aigoual, le fameux canyon du Tapoul !! C'est un canyon dit « sportif » mais toutefois accessible à ceux qui n'ont jamais pratiqué le canyoning. Tous les sauts peuvent être évités. Un véritable aqualand au coeur de la nature ! Les moniteurs du Bureau des Moniteurs de Sainte-Enimie vous guideront en toute sécurité pour que vous kiffiez comme jamais!!

BUREAU DES MONITEURS DE SAINTE ENIMIE

+33 6 64 91 78 94
Front de Tarn
https://www.activitesgorgesdutarn.com/
27.8 km
GORGES DU TARN CAUSSES

Grand classique des gorges du Tarn, ce monde souterrain sculpté par l'eau pendant des millénaires recèle de nombreux joyaux. A proximité de Ste Enimie, plusieurs cavités s'offrent à vous pour vous pour découvrir de vastes volumes, des plages de sable, des lacs et rivières souterraines, et des étroitures faciles. Vous évoluerez en spéléologie horizontale, avec la possibilité de la réaliser à la demi-journée ou à la journée. Idéales pour une première approche de la spéléologie, ces cavités raviront grands et petits!

CANOE MEJEAN

+33 4 66 48 58 70 +33 6 68 85 46 03
Route de Millau
http://www.canoe-mejean.com
27.8 km
GORGES DU TARN CAUSSES

Plus de 45 ans d'expérience. Plusieurs parcours de 6, 11, 13, 21 km sur une 1/2 journée ou journée mais également des parcours sur 2 jours de 32 ou 47 km suivant la saison. Tous les départs se font de Ste Enimie au point de location Canoë Méjean situé à 400m du cœur du village, direction Millau. Notre nouvelle base, équipée de parking privés et ombragés, d'une plage privée, d'une buvette, d'une aire pique nique... Transport en navette vers les point de départ des parcours partant en aval. Accessoires et remontée en bus compris. Descente libre. Parking privé auto, moto, camping car. Découvrez aussi le Stand Up Paddle Possibilité d'encadrement pour les groupes par moniteur diplômé d'Etat (sur réservation). Possibilité de multi-activité : canyoning, via ferrata, spéléologie.

GROTTE DE TRABUC

+33 4 66 85 03 28 +33 7 87 39 06 24
2316 Route des Grottes
http://www.grotte-de-trabuc.com
33.0 km
MIALET

Sous les reliefs des monts cévenols, à 10 minutes d'Anduze et de Saint jean du Gard, se cache la grotte de Trabuc, cavité 4 étoiles, à découvrir en famille, sur un parcours lumineux interactif et sécurisé. Plongez en immersion dans un environnement naturel et authentique. Dans cet écrin millénaire, découvrez l'architecture des eaux et l'empreinte du Temps, explorez les expériences qu'offre le monde souterrain, et déambulez, de l'ombre à la lumière, au sein de toutes ces merveilles préservées. 7 salles exceptionnelles dévoilent des curiosités minérales : orgues, colonnes et draperies torsadées, méduses et papillons cristallisés, gours et cascades dégringolent jusqu'à former des lacs profonds aux eaux turquoise. Découvrez les mystérieux 100 000 soldats, unique au monde! Visites nocturnes.

: Restaurants : Activités et Loisirs : Nature : Culturel : Dégustations

Mes recommandations (suite)

Offic

L'ABÎME DE BRAMABIAU

+33 4 67 82 60 78
Bramabiau
http://www.abime-de-bramabiau.com

35.4 km
SAINT-SAUVEUR-CAMPRIEU

L'Abime de Bramabiau s'entend de loin avant de le découvrir. Pour accéder au site, il faut d'abord descendre un sentier (15 minutes de marche) dans une forêt de hêtres, fort agréable en été et pleine de couleurs à l'automne, avant d'apercevoir l'immense faille d'où débouche en cascade, la rivière du Bonheur. C'est en entrant dans ce labyrinthe que l'on ressent toute la puissance de la nature. On explore ce dédale pendant plus d'une heure accompagné d'un guide passionnant et passionné. On réalise que le réseau se prolonge encore sur plus de 10 km, et on rêve un instant de s'initier à la spéléo. Pour ressortir de la visite, on emprunte un tunnel où l'on peut admirer les empreintes de dinosaures.

CANOE 2000

+33 4 66 48 57 71 **+33 6 82 57 97 41**
La Malene Village
https://www.canoe-kayak-gorgesdutarn.co

35.8 km
LA MALENE

Avec Canoë 2000, l'aventure est à votre portée au cœur d'un site grandiose "Les Gorges du Tarn". Vous serez en contact permanent avec une faune et une flore abondantes au cœur d'un canyon spectaculaire "Les Détroits". Canoë 2000 est une entreprise familiale bénéficiant de plus de 25 ans d'expérience, qui offre un accueil et un service de qualité pour faire la différence avec la concurrence. Autre prestation proposée selon l'activité choisie : location de matériel.

GROTTE DE DARGILAN

+33 4 66 45 60 20
Grotte de Dargilan
https://www.grotte-dargilan-48.com

36.0 km
MEYRUEIS

Entre Mont Aigoual, Gorges du Tarn et Viaduc de Millau, découvrez la plus grande grotte des Causses et des Cévennes : sa draperie unique au monde (2000m2), ses couleurs naturelles très accentuées. Sur 1 km de parcours dans un monde féérique, la grotte de Dargilan, site classé *** séduit par la diversité de ses concrétions et de ses couleurs naturelles (grotte rose) et laisse un souvenir inoubliable.. Un nouvel éclairage LED-dynamique a permis, tout en la protégeant encore davantage, de révéler cette cavité aux milles couleurs, ses détails jusqu'alors insoupçonnés et ses volumes grandioses. "Allez donc voir Dargilan, même si vous connaissez les plus jolies cavernes d'Europe" a écrit le fondateur de la spéléo Française E.A.Martel. "Le théâtre dont je rêvais" Jean Cocteau

AVEN ARMAND

+33 4 66 45 61 31
http://www.aven-armand.com

36.1 km
HURES-LA-PARADE

Le gouffre de l'Aven Armand, découvert sur le Causse Méjean en 1897 par Louis Armand et Edouard-Alfred Martel, est une des plus belles merveilles souterraines. Après une descente en funiculaire, permettant un accès des plus faciles, laissez-vous guider au cœur d'une forêt de plus de 400 stalagmites, unique au Monde, pour un voyage inoubliable au centre de la Terre. Des guides passionnés vous accompagnent au cœur de ce monde imaginaire mais bien réel où apparaissent méduses, dindon, vautour, palmier, grandes orgues… et la plus grande stalagmite connue à ce jour dans une cavité aménagée du haut de ses 30 mètres. Magie, Émotions, Rêve seront au rendez-vous pour ce voyage d'une heure au centre de la Terre.

Office de tourisme
DES CÉVENNES
AU MONT LOZÈRE

: Restaurants : Activités et Loisirs : Nature : Culturel : Dégustations

Mes recommandations (suite)

Découvrir | Toutes les activités

OFFICE DE TOURISME CÉVENNES MONT-LOZÈRE
WWW.CEVENNES-MONTLOZERE.COM

Office de tourisme DES CÉVENNES AU MONT LOZÈRE

MAISON DES VAUTOURS

+33 5 65 62 69 69 +33 6 32 02 82 92
Le Truel
https://www.maisondesvautours.fr/

44.2 km
SAINT-PIERRE-DES-TRIPIERS

À la Maison des Vautours, venez découvrir et observer ces oiseaux majestueux et leur fabuleuse histoire ! Située en plein cœur des Gorges de la Jonte en Lozère, dans un bâtiment de trois niveaux conçu pour épouser la roche, vous découvrirez : Un musée entièrement rénové où vous en apprendrez davantage sur ces oiseaux : leur physionomie, leur physiologie, les manières de les percevoir à travers le monde mais aussi l'histoire de leur disparition et l'épopée de leur réintroduction ; Une terrasse d'observation équipée de longues-vues pour admirer les vautours dans leur milieu naturel, en totale liberté ; Une salle de projection où vous est diffusée la vidéo que nous avons réalisé grâce aux images de nos caméras dans les falaises ; L'accès à un panorama unique sur les Gorges de la Jonte

PARC DES LOUPS DU GEVAUDAN

+33 4 66 32 09 22
Hameau de Sainte-Lucie
http://www.loupsdugevaudan.com

46.3 km
SAINT-LEGER-DE-PEYRE

Au cœur de la Margeride, à Sainte-Lucie, le Parc des Loups du Gévaudan vous invite à une immersion fascinante dans l'univers du loup. Créé en 1985, il abrite aujourd'hui des loups venus du monde entier : loups de Pologne, de Mongolie, du Canada ou encore d'Arctique. Dans un cadre naturel, le parcours de visite permet d'observer ces animaux en semi-liberté et de mieux comprendre leur comportement, leurs modes de vie et leur rôle dans l'écosystème. Des animations pédagogiques, des visites guidées et des expositions complètent la découverte tout au long de l'année. Le parc dispose également d'aires de jeux pour enfants (toboggans, tyrolienne…), d'une boutique, d'un restaurant-snack-bar et de points de vue spectaculaires sur les enclos.

RESERVE DES BISONS D'EUROPE

+33 4 66 31 40 40
http://www.bisoneurope.com

53.1 km
SAINTE-EULALIE

Dépaysement garanti sans partir à l'autre bout du monde ! En plein cœur de la Margeride, la Réserve des Bisons d'Europe en Lozère vous invite à vivre une expérience unique en famille ou entre amis, à la rencontre de cet animal majestueux, témoin de la préhistoire. Présent à l'état sauvage uniquement dans le nord de l'Europe, le bison d'Europe a été réintroduit ici, où il évolue en semi-liberté sur plus de 200 hectares de nature préservée. À Sainte-Eulalie, les visiteurs peuvent découvrir la réserve lors d'une visite guidée en calèche ou en traîneau l'hiver, pour une immersion au plus près des troupeaux. Un espace muséographique retrace l'histoire du bison depuis la préhistoire jusqu'à nos jours, et un restaurant-snack-bar complète la visite.

Pont du Tarn - Trail n°23

+33 4 66 45 81 94
Le Temple
http://www.cevennes-montlozere.com

1.3 km
PONT DE MONTVERT - SUD MONT LOZERE

1

De magnifiques panoramas sur les Cévennes, des hameaux typiques du mont Lozère, et en prime, de superbes spots de baignade, un itinéraire à tester sans hésiter.

Finiels et Pont du Tarn - Trail n°25

+33 4 66 45 81 94
http://www.cevennes-montlozere.com

1.3 km
PONT DE MONTVERT - SUD MONT LOZERE

2

L'itinéraire commence par une montée progressive de 900 mètres de dénivelé positif sur une dizaine de kilomètres. Rien de compliqué mais il faut mieux y être préparé un peu mentalement…Il nous conduit jusqu'au sommet de Finiels. On continue jusqu'au col de Finiels, puis on bifurque sur le GR®7 qui descend tranquillement à Salarial. De là, descente à L'Hôpital sur une piste durant 3 km, qui s'aplanit ensuite pour rejoindre le Pont du Tarn.On poursuit sur un sympathique sentier en bord du Tarn, puis une descente assez raide sur Frutgères, en passant par le Merlet. Mini-raidar avec une belle descente finale.Suivre le balisage du trail n°25.Le long de l'itinéraire, des poteaux directionnels vous guident ainsi qu'un balisage de peinture jaune. Les lieux-dits et/ou les directions à suivre sont indiqués en italique gras et entre guillemets dans le descriptif ci-dessous : Depuis "Pont de Montvert" direction "Finiels" par "Rieumal".À

: Restaurants : Activités et Loisirs : Nature : Culturel : Dégustations

Mes recommandations (suite)

Découvrir | Toutes les activités

OFFICE DE TOURISME CÉVENNES MONT-LOZÈRE
WWW.CEVENNES-MONTLOZERE.COM

Office de tourisme
DES CÉVENNES AU MONT LOZÈRE

Contrefort du Bougès - Trail n°24

+33 4 66 45 81 94
Le Quai
http://www.cevennes-montlozere.com

1.4 km
PONT DE MONTVERT - SUD MONT LOZERE
3

Une superbe aventure entre Cévennes et mont Lozère, un best-off des itinéraires trail du département !

Gasbiel

+33 4 66 45 81 94
D998
http://www.cevennes-montlozere.com

1.4 km
PONT DE MONTVERT - SUD MONT LOZERE
4

Boucle autour de la haute vallée du Tarn sur les contreforts du Mont Lozère, avec ses villages à l'architecture typique et son petit patrimoine rural (moulin, béal...).

Le Viala - Racoules

+33 4 66 45 81 94
Place de l'église
http://www.cevennes-montlozere.com

1.4 km
PONT DE MONTVERT - SUD MONT LOZERE
5

Partez à la découverte de l'agriculture d'hier et d'aujourd'hui, entre vaches Aubrac, fermes vivantes et éléments patrimoniaux...

Le Viala - Trail n°22

+33 4 66 45 81 94
http://www.cevennes-montlozere.com

1.4 km
PONT DE MONTVERT - SUD MONT LOZERE
6

Sympathique excursion sur les hauteurs du Pont-de-Montvert, cap à l'ouest.

SENTIER DE DECOUVERTE DU PONT DE MONTVERT

+33 4 66 45 81 94
le quai
http://www.cevennes-montlozere.com/
1.4 km
PONT DE MONTVERT - SUD MONT LOZERE
7

La commune du Pont-de-Montvert et le Parc national des Cévennes vous proposent de découvrir les anciens quartiers du bourg, bâtis autour de la draille de transhumance et de la confluence du Tarn et de ses affluents, le Rieumalet et le Martinet.

: Restaurants : Activités et Loisirs : Nature : Culturel : Dégustations

Mes recommandations (suite)

Découvrir | Toutes les activités

OFFICE DE TOURISME CÉVENNES MONT-LOZÈRE
WWW.CEVENNES-MONTLOZERE.COM

Office de tourisme
DES CÉVENNES AU MONT LOZÈRE

PAYSAGES INSOLITES ENTRE MONT LOZÈRE ET VALLÉE DU LOT

1.5 km
PONT DE MONTVERT - SUD MONT LOZERE
8

Avec cet itinéraire partez, à la rencontre des curiosités Lozériennes. De la cascade de Runes au pied du Mont Lozère jusqu'au Lion de Balsièges dans la vallée du Lot, laissez-vous surprendre par ces paysages hors du commun. Sur la cham des bondons, arpentez un site unique, qui, avec 150 menhirs et 30 tertres funéraires, constitue la deuxième concentration mégalithique d'Europe.

AUTOUR DU VENTALON

+33 4 66 45 81 94
Le village

1.5 km
PONT DE MONTVERT - SUD MONT LOZERE
9

Du Pont de Montvert, suivre la D998 direction Vialas. Passage dans les sous-bois de la forêt domaniale du Bougès, puis au col de la Croix de Berthel. Descente magnifique vers Vialas avec le Luech en contrebas. Vue s'ouvrant vers le Sud est, l'Ardèche, le Gard. Falaise du Trenze majestueux au premier plan, ventoux au loin. A Vialas, prendre la petite route en contrebas direction le col de Banette. Superbe montée. Après le col, on rejoint la route des crêtes que l'on remonte vers l'Espinas et la croix de Berthel. N'hésitez pas à vous arrêter au Relais de l'Espinas, accueil et plaisir garantis. Profitez de la vue sur les belles cévennes et tous ses vallons. La vallée longue en contrebas et un panorama à couper le souffle. Retour au Pont de Montvert. Itinéraire non balisé.

LE TOUR DU MONT LOZÈRE OUEST

+33 4 66 45 81 94
Le village

1.5 km
PONT DE MONTVERT - SUD MONT LOZERE
K

Mont Lozère, vallée du Lot, vallée du Bramont, causses et truc de balduc, cham des bondons seront au programme de ce superbe tour. Prudence toutefois après Saint Etienne de Valdonnez jusqu'au Col de Montmirat où la circulation est plus dense. Itinéraire non balisé.

LA CHAM DES BONDONS

+33 4 66 45 81 94
Le village

1.5 km
PONT DE MONTVERT - SUD MONT LOZERE
L

Belle descente en suivant le Tarn vers Cocurès. On attaque ensuite la très belle montée sur la Cham des Bondons. La descente direction Runes puis le Pont de Montvert permet d'admirer le magnifique paysage du Mont Lozère et la diversité du Parc national des Cévennes. Itinéraire non balisé.

DES CÉVENNES AU MONT LOZÈRE, LE GRAND TOUR

+33 4 66 45 81 94
Le village

1.5 km
PONT DE MONTVERT - SUD MONT LOZERE
M

Vous serez entre Cévennes et Mont Lozère. Parcours d'une diversité incroyable, des paysages somptueux, des ambiances à couper le souffle, souffle qui sera mis à rude épreuve aussi par l'enchainement des montées et cols. Quelle unité dans une telle diversité ? Peut être juste l'harmonie entre une nature sauvage et l'homme qui a su s'adapter à ces différents milieux. Itinéraire non balisé.

: Restaurants : Activités et Loisirs : Nature : Culturel : Dégustations

Mes recommandations (suite)

Découvrir | Toutes les activités

OFFICE DE TOURISME CÉVENNES MONT-LOZÈRE
WWW.CEVENNES-MONTLOZERE.COM

Office de tourisme DES CÉVENNES AU MONT LOZÈRE

GORGES DU TARN ET CAUSSE MÉJEAN

+33 4 66 45 81 94
Le village

1.5 km
PONT DE MONTVERT - SUD MONT LOZERE

N

Suivez le Tarn vers ses somptueuses gorges et villages. Ensuite, une très belle montée sur le Causse Méjean et ses paysages magiques. La descente sur Florac offre de superbes panoramas. Après une petite partie moins intéressante vers Alès, la remontée vers le col du Sapet est parfaite. Possibilité de remonter sur le causse à Montbrun ou de faire l'intégralité des gorges pour revenir par celle de la Jonte. Itinéraire non balisé.

LA DIVERSITÉ DU PARC NATIONAL DES CÉVENNES

+33 4 66 45 81 94
Le village

1.5 km
PONT DE MONTVERT - SUD MONT LOZERE

P

Direction le col du Sapet et Saint Julien d'Arpaon dans les paysages du Bougès entre landes, callunes, bruyères et forêt de hêtres. Passage par le très beau village pittoresque de Barre des Cévennes. On rejoint la magnifique route de la Corniche des Cévennes au col du Rey et peu après le très beau point de vue au col des Faisses. Magnifique descente après le col de Solperières vers Vébron. De là, remonter et traverser le causse Méjean par des petites routes. Merveilleux paysages. Itinéraire non balisé.

LE TOUR DU MONT LOZÈRE EST

+33 4 66 45 81 94

1.5 km
PONT DE MONTVERT - SUD MONT LOZERE

Q

Ce tour exigeant permet de ressentir toute la beauté du Mont Lozère et toute la diversité de ces alentours. Montée au Col de Finiels, descente superbe dans la vallée de l'Altier pour rejoindre Villefort et son lac. Là, possibilité de rejoindre Génolhac directement par la D906, de passer par la D51 direction Ponteils et Bresis ou bien sûr de remonter vers le Mas de la Barque pour passer au Col du Pré de la Dame. Par là, la descente sur Génolhac est tout aussi magnifique avec son belvédère des Bouzèdes. Il faut ensuite remonter vers la Croix de Berthel en passant par le très joli village de Vialas sous sa falaise du Trenze. Itinéraire non balisé.

La cham de l'Hermet

+33 4 66 45 81 94
Parking du temple ou parking de l'église

1.6 km
PONT DE MONTVERT - SUD MONT LOZERE

R

La cham de l'Hermet, sur le versant nord du Bougès, permet de découvrir les paysages diversifiés de la vallée du Tarn, en passant par le plateau de l'Hermet où se niche le beau hameau en granite du même nom. La descente vers le Pont-de-Montvert offre un magnifique panorama sur l'ensemble de la chaîne du mont Lozère où culmine le pic de Finiels, à 1 699 m.

Mas Camargues

+33 4 66 45 81 94
Pont sur le Tarn avant le Mas Camargues

5.0 km
PONT DE MONTVERT - SUD MONT LOZERE

S

Le nom de « Camargue » étonne sur ces hautes terres ! Est-il lié à la transhumance qui depuis toujours attire les troupeaux des plaines du Languedoc ? Ou s'agit-il d'une référence plus précise aux sièges camarguais des Hospitaliers de Saint-Jean-de-Jérusalem, puis de l'ordre de Malte ? Dès le Moyen Age, cet ordre religieux et militaire a en effet reçu en donation de nombreuses terres sur le mont Lozère… Quelles que soient ses origines, Mas Camargues constitue un domaine agricole de plus de 100 hectares, très prospère au XVIIe siècle, et qui le reste jusqu'à la veille de la Grande Guerre. En parcourant ce sentier, on plonge dans l'atmosphère très particulière de la plaine du Haut Tarn, pour un voyage dans l'un des paysages emblématiques de l'agropastoralisme.

: Restaurants : Activités et Loisirs : Nature : Culturel : Dégustations

Mes recommandations (suite)

Découvrir | Toutes les activités

OFFICE DE TOURISME CÉVENNES MONT-LOZÈRE
WWW.CEVENNES-MONTLOZERE.COM

Office de tourisme DES CÉVENNES AU MONT LOZÈRE

Le Pont du Tarn par la Croix de Berthel

+33 4 66 45 81 94
http://www.cevennes-montlozere.com

6.2 km
PONT DE MONTVERT - SUD MONT LOZERE
T

Sur le mont Lozère, dans le cœur du Parc national des Cévennes, des hameaux typiques comme l'Aubaret ou Troubat, témoignent d'une vie en autarcie. Au pont du Tarn, on se rafraîchit dans l'eau pure et vivifiante du Tarn non loin de sa source.

Le Pont du Tarn par Masméjean

+33 4 66 45 81 94
http://www.cevennes-montlozere.com

6.2 km
PONT DE MONTVERT - SUD MONT LOZERE
U

Sur le mont Lozère, dans le cœur du Parc national des Cévennes, des hameaux typiques comme l'Aubaret ou Troubat, témoignent d'une vie en autarcie. Au pont du Tarn, on se rafraîchit dans l'eau pure et vivifiante du Tarn non loin de sa source.



Crête du Mont Lozère - Trail n°18

+33 4 66 45 81 94
http://www.cevennes-montlozere.com

6.2 km
PONT DE MONTVERT - SUD MONT LOZERE
V

Une belle et grande boucle, tantôt en forêt, tantôt sur les crêtes, reliant le col de Finiels au bucolique lieu de villégiature du Mas de la Barque, en passant par le Pic Cassini et de charmants hameaux. Seul bémol, itinéraire essentiellement sur pistes.

LE MONT-LOZERE

+33 4 66 46 87 30
https://www.destination-montlozere.fr

6.2 km
MONT LOZÈRE ET GOULET
W

Le Mont-Lozère est une échine granitique particulièrement riche incluse en zone cœur du Parc National des Cévennes. Il s'agit de la plus grande zone continue de pelouses pseudo-alpines du sud du Massif Central. Le Mont Lozère est reconnu pour la présence de plusieurs espèces et milieux qui trouvent là leur seule localité entre les Alpes et les Pyrénées. Il y existe un fort contraste entre les pelouses ventées et les milieux humides et tourbeux des dépressions (têtes de bassin, replats), que le nom de « montagne sèche aux mille tourbières » reflète bien. Dans les milieux rocheux du cirque des Gourdouzes coexistent une flore subméditerranéenne et des plantes reliques d'origine glaciaire. Source : Muséum National d'Histoire Naturel, réseau Natura 2000.

Sommet de Finiels et Pelouse - Trail n°17

+33 4 66 46 87 30
http://destination-montlozere.fr/

6.2 km
CUBIERES
X

Montez au sommet de Finiels, faites ensuite le tour du Truc du Travers de l'Homme et revenez au col par le sentier de découverte. Tout au long du parcours, profitez d'un panorama exceptionnel sur la vallée.

: Restaurants : Activités et Loisirs : Nature : Culturel : Dégustations

Mes recommandations (suite)

Découvrir | Toutes les activités

OFFICE DE TOURISME CÉVENNES MONT-LOZÈRE
WWW.CEVENNES-MONTLOZERE.COM

Office de tourisme DES CÉVENNES AU MONT LOZÈRE

Mallevrière par Col de Finiels

+33 4 66 45 81 94
Ancienne colonie
http://www.cevennes-montlozere.com

6.2 km
MONT LOZERE ET GOULET

Y

Des chaos granitiques de Finiels au sommet éponyme, cette boucle suit les traces de Robert Louis Stevenson et de son ânesse, Modestine.

Sommet de Finiels et Pelouse (Variante courte) - Trail n°17v

+33 4 66 45 81 94
Finiels
http://www.cevennes-montlozere.com
6.2 km
MONT LOZERE ET GOULET

Z

Offrez vous la montée au sommet de Finiels tout en gambadant sur les hauteurs du mont Lozère.

Ventalon

+33 4 66 45 81 94
http://www.cevennes-montlozere.com

6.4 km
PONT DE MONTVERT - SUD MONT LOZERE

En passant par la draille du Languedoc et la ligne de partage des eaux entre Atlantique et Méditerranée, ce parcours, au pied du Bougès, offre de belles vues sur les cévennes, le massif de l'Aigoual et le mont Lozère.

COMBES DES SOURCES DU TARN

6.6 km
PONT DE MONTVERT - SUD MONT LOZERE

Le site des Combes des sources du Tarn est situé sur le versant sud du Mont Lozère, à l'ouest du Pic Cassini, dans la zone centrale du Parc National des Cévennes. Dans les zones de dépression, au contact des ruisseaux et des sources, un minimum de 62 zones humides pour une surface cumulée de presque 13 hectares ont été identifiées. Ces zones humides sont pour la majorité des tourbières. Leur présence atteste de conditions écologiques particulières (climat froid et humidité avec un bilan hydrique positif). Ces milieux, issus des dernières glaciations, sont extrêmement fragiles et sensibles à toute perturbation de leur fonctionnement hydrologique. Source : Muséum National d'Histoire Naturelle, inventaire ZNIEFF. Le Tarn au plus proche de sa source : de Mas Camargue, ou du Mas de la Barque.

LE SOMMET DE FINIELS

+33 4 66 45 81 94
Finiels
http://www.cevennes-montlozere.com/

6.6 km
PONT DE MONTVERT - SUD MONT LOZERE

Le sommet de Finiels culmine sur le massif du Mont-Lozère à 1699 mètres. C'est le point le plus haut de la Lozère. Pour s'y rendre, il faut emprunter la D20 reliant le Pont de Montvert au Bleymard. Une fois arrivé au col, vous aurez une vue imprenable sur l'ensemble du massif et, si le temps est ensoleillé et sans nuage, vous aurez la chance d'apercevoir la mer méditerranée et le massif des Alpes.

: Restaurants : Activités et Loisirs : Nature : Culturel : Dégustations

Mes recommandations (suite)

Découvrir | Toutes les activités

OFFICE DE TOURISME CÉVENNES MONT-LOZÈRE
WWW.CEVENNES-MONTLOZERE.COM

Office de tourisme DES CÉVENNES AU MONT LOZÈRE



CASCADE DE RUNES

+33 4 66 45 81 94
Runes

7.0 km
PONT DE MONTVERT - SUD MONT LOZERE

La cascade de Runes mesure dans sa totalité près de soixante mètres de haut avec 2 chutes, l'une de 46 m de haut plongeant dans un gouffre de 7 mètres de profondeur et l'autre de 24 mètres. Le ruisseau prend sa source dans les roches granitiques du Mont-Lozère, pour se jeter dans le Tarn. C'est un type de paysage exceptionnel pour les Cévennes et la Lozère. Taillée dans la roche, la cascade offre un lieu de fraîcheur et d'ombre durant votre promenade. Au départ de la chute se trouve une pierre gravée : un dragon se mordant la queue y est représenté. A l'intérieur du cercle il est écrit : « De la terre vers le ciel et du ciel vers la terre ». La légende locale veut que quelques Vikings en errance sur le Mont Lozère à la fin du premier millénaire aient inscrit ce message.

Le Villaret

+33 4 66 45 81 94
http://www.cevennes-montlozere.com

8.8 km
PONT DE MONTVERT - SUD MONT LOZERE

Ce petit sentier familial conduit le visiteur à la découverte de hameaux cévenols: le Villaret et le Massufret, tout en surpomblant les gorges du Luech.

Vallée de Gourdouze (Variante courte) - Trail n°21v

+33 4 66 45 81 94
http://www.cevennes-montlozere.com

9.2 km
PONT DE MONTVERT - SUD MONT LOZERE

Hameau de Gourdouze, Pont du Tarn, station de pleine nature du Mas de la Barque ; vous gambadez ici d'un coin de paradis à un autre ! Et en chemin, entre pâtures, sous bois, chaos rocheux et plaines herbeuses, vous ne verrez pas les kilomètres défiler, tant cet itinéraire est varié !

Pic Cassini

+33 4 66 45 81 94
Parking du Mas de la Barque
http://www.cevennes-montlozere.com

9.2 km
PONT DE MONTVERT - SUD MONT LOZERE

Ce parcours rejoint le deuxième plus haut sommet de la Lozère: le pic Cassini (1680m). Vue panoramique à 360° sur le mont Lozère, portant jusqu'au littoral et jusqu'aux Alpes.

Pont du Tarn - VTT n°9

+33 4 66 45 81 94
http://www.cevennes-montlozere.com

9.2 km
PONT DE MONTVERT - SUD MONT LOZERE

Un parcours incontournable au départ de Mas de La Barque !Sans difficulté majeure, cette boucle vous fait découvrir la plaine du Tarn avec un passage au « Pont du Tarn », un bel ouvrage en granite.

: Restaurants : Activités et Loisirs : Nature : Culturel : Dégustations

Mes recommandations (suite)

Découvrir | Toutes les activités

OFFICE DE TOURISME CÉVENNES MONT-LOZÈRE
WWW.CEVENNES-MONTLOZERE.COM

Office de tourisme DES CÉVENNES AU MONT LOZÈRE

Autour du Cassini - VTT n°11

+33 4 66 45 81 94
http://www.cevennes-montlozere.com

9.2 km
PONT DE MONTVERT - SUD MONT LOZERE

Ce parcours difficile par sa distance reste un classique, entre haute vallée du Tarn et face nord du mont Lozère.

Chalet de l'Aigle et Pic Cassini - Trail n°19

+33 4 66 45 81 94
Mas de la Barque
http://www.cevennes-montlozere.com

9.3 km
VIALAS

Panorama sur les Cévennes, ascension au Pic Cassini, ballade en forêt enchantée... un itinéraire haut en couleurs, 100 % bonheur.

A la découverte de la forêt magique

+33 4 66 46 87 30
Route du Mas de la Barque
https://www.destination-montlozere.fr/

9.3 km
VIALAS

Jadis, quand la forêt était magique, elle soufflait ses secrets au premier forestier du Mas de la Barque. Dans les pages de son sommier (journal de bord) il inscrivait jour après jour tout ce qu'elle lui révélait et tout ce qu'il observait. Mais le vent hurlant, passé par dessus la montagne, conçut tant de jalousie de cette amitié qu'il arracha les pages et les dispersa dans les feuilles mortes au plus profond des bois mystérieux. Les secrets de la forêt furent perdus à jamais.

Mont Lozère en trois mots (Variante courte) - Trail n°14v

+33 4 66 46 87 30
Station du Mont Lozère
http://destination-montlozere.fr/

9.3 km
CUBIERES

Un condensé du mont Lozère où vous allez découvrir le signal de Finiels, le col et les pierre plantées du mont Lozère en quelques enjambées !

Sentier du Bocard

+33 4 66 45 81 94 +33 6 37 91 66 25
La planche

11.3 km
VIALAS

Le long du Luech, les ruines d'une usine enfouie sous le lierre offre un spectacle étonnant... Ici au XIXe siècle, on transformait, à grand renfort de machines bruyantes, la galène, un minerai de plomb argentifère. Extrait des galeries toutes proches, le minerai était trié et traité sur place. Vialas assure un quart de la production nationale d'argent en 1847 et sa production ne cesse de croître jusqu'en 1862 où elle atteint 1930 kg d'argent raffiné. Fermée en 1894, l'usine se redécouvre mais conserve aussi une part de mystère.

: Restaurants : Activités et Loisirs : Nature : Culturel : Dégustations

Mes recommandations (suite)

Découvrir | Toutes les activités

OFFICE DE TOURISME CÉVENNES MONT-LOZÈRE
WWW.CEVENNES-MONTLOZERE.COM

Office de tourisme DES CÉVENNES AU MONT LOZÈRE

SENTIER DE DECOUVERTE DE VIALAS

+33 4 66 45 81 94
village
http://www.cevennes-montlozere.com/

11.4 km
VIALAS

La commune de Vialas et le Parc national des Cévennes vous proposent de découvrir les anciens quartiers du bourg. Vous pourrez par exemple découvrir l'histoire singulière du temple de Vialas. N'hésitez pas aussi à rejoindre La Planche en contrebas du village pour découvrir la mine de plomb argentifère du Bocard et son sentier de découverte. Sur ce sentier du village, pas de fléchage. Les 13 panneaux d'explication, répartis dans le village sont indépendants les uns des autres. Vous les rencontrerez au gré de vos déplacements dans les rues ou bien vous pourrez les découvrir dans l'ordre à l'aide du plan ou de la trace gpx. Comptez environ une heure et demie pour parcourir ce tracé sans difficulté particulière.

Soleyrols

+33 4 66 45 81 94
Village
http://www.cevennes-montlozere.com

11.4 km
VIALAS

Petite boucle autour du Luech dans une zone de faille entre schiste et granit, riche en minerais, près d'anciens sites miniers.

Gourdouze

+33 4 66 45 81 94
Village
http://www.cevennes-montlozere.com

11.4 km
VIALAS

À travers des landes à genêt, sur des chemins caladés, dans un paysage de blocs granitiques aux formes évocatrices, le randonneur part à la découverte du vieux massif qu'est le mont Lozère, et plus particulièrement d'une curiosité géologique, les rochers de Trenze.

LE PARC NATIONAL DES CÉVENNES

+33 4 66 49 53 00
6 bis place du Palais
http://www.cevennes-parcnational.fr/

12.3 km
FLORAC TROIS RIVIERES

Des hautes terres granitiques du Mont-Lozère aux majestueuses forêts de l'Aigoual, des vastes plateaux calcaires du Causse Méjean entaillés par les spectaculaires gorges du Tarn et de la Jonte aux crêtes acérées et aux vallées profondes des Cévennes schisteuses, les occasions de s'émerveiller devant les paysages somptueux du Parc national des Cévennes, façonnés par l'homme depuis des millénaires, sont nombreuses ! La richesse de la faune et de la flore, la diversité des milieux naturels et l'abondance des sources participent au caractère exceptionnel de cet espace naturel protégé, reconnu Parc national, désigné Réserve de biosphère et au cœur des Causses et Cévennes, paysages culturels vivant de l'agropastoralisme méditerranéen inscrit sur la liste du patrimoine mondial de l'UNESCO.

LA CORNICHE DES CEVENNES

33 Avenue Jean Monestier

14.1 km
FLORAC TROIS RIVIERES

Aujourd'hui route Départementale 9, entre Florac et Saint-Jean-du-Gard, la Corniche des Cévennes est l'ancienne route royale de Nimes à Saint-Flour. Elle fut construite sur ordre du roi, pour pouvoir surveiller tout mouvement de troupes pendant la guerre des camisards. Elle est maintenant connue pour les nombreux panoramas qu'elle offre à la vue des villégiateurs sur les Vallées cévenoles. De fait, cette route mythique survole une terre de caractère ou l'homme a su faire face à la nature pour modeler le paysage et rendre la vie possible. Bancels, magnanerie et autres châtaigneraie sont aujourd'hui des témoins direct de la vie cévenole d'autrefois.

: Restaurants : Activités et Loisirs : Nature : Culturel : Dégustations

Mes recommandations (suite)

Découvrir | Toutes les activités

OFFICE DE TOURISME CÉVENNES MONT-LOZÈRE
WWW.CEVENNES-MONTLOZERE.COM

Office de tourisme DES CÉVENNES AU MONT LOZÈRE

ASCENSION DU MONT AIGOUAL

33 Avenue Jean Monestier

14.1 km
FLORAC TROIS RIVIERES

Avec ce parcours, partez à la découverte du Sud lozérien, à la limite entre département de la Lozère et du Gard et faites l'ascension du Mont Aigoual. Culminant à 1567m d'altitude ce sommet offre une vue imprenable sur la vallée, et sur les départements alentours. Par beau temps, vous pourrez également distinguer les plus hauts sommets de France tels que le Mont Blanc ou les Pyrénées, ainsi que la Méditerranée. • Dénivelé positif cumulé : 2629 m • Dénivelé négatif cumulé : 2629 m • Altitude maxi : 1515 m • Altitude mini : 447 m • Altitude moyenne : 840 m

Balade au pays des menhirs

+33 4 66 49 53 00
parking des menhirs

14.5 km
SAINT-ETIENNE-DU-VALDONNEZ

Il y a 5 000 ans, des groupes humains s'installent et marquent le paysage de la cham des Bondons en érigeant des mégalithes, imposants monuments de pierre. Avec près de 200 pierres dressées connues à ce jour, ce site constitue l'une des plus importantes concentrations de menhirs de France. Long de 5 km, le sentier révèle une partie de ces monuments et offre un magnifique panorama sur les Causses.



ETANG DE BARRANDON

+33 4 66 65 36 11#+33 4 66 46 87 30

14.8 km
SAINT-ETIENNE-DU-VALDONNEZ

«La nasso del Gral», Trabès dé Sagno morto…" Ces noms anciens, évoquent les tourbières…. La tradition donne à l'étang une origine seigneuriale avec la création d'un peschio ou étang à poissons et rapporte qu'un conflit, au XIIIème siècle, s'éleva entre les seigneurs propriétaires et les vignerons qui, selon une croyance bien ancrée à l'époque, accusaient les étangs du mont Lozère d'attirer orages et grêle sur leur récoltes… En 1882, ces terrains sont achetés par le docteur Barrandon. Actuellement, l'étang situé en zone Cœur du Parc National des Cévennes est labellisé charte européenne du tourisme durable. Seule une partie du lac est ouverte à la pêche. L'étang se rejoint par une piste en terre de 3km traversant la forêt et partant du village des Laubies.

LAC DE VILLEFORT

+33 4 66 46 87 30
http://destination-montlozere.fr/

16.6 km
VILLEFORT

Le lac est un vaste plan d'eau de 127ha, du à une retenue artificielle du barrage de Villefort. Sa construction a commencé en 1956 et la mise en eau a eu lieu en 1964 immergeant la vallée de Bayard et obligeant une vingtaine de familles à quitter leurs maisons. Cette retenue d'eau sert prioritairement à la production d'électricité. Lorsque le niveau du lac est bas, vous aurez peut-être la chance d'apercevoir quelques vestiges engloutis sous les eaux d'un pont du XIX° siècle, qui n'a pas été détruit lors de la mise en eau. Le lac abrite la truite fario et arc-en-ciel, le vairon et le chevesne. De nombreuses activités sont praticables pour découvrir le lac : randonnées, pêche, plage surveillée, canoë, planche à voile, pédalos, etc.

ANCIENNE FERME DE MAS CAMARGUES

https://www.cevennes-montlozere.com/

1.4 km
PONT DE MONTVERT - SUD MONT LOZERE

1

Cet ensemble bâti, de taille et de facture exceptionnelles, mentionné dès le XVe siècle, est le point de départ d'un sentier de découverte : on traverse tour à tour des pâturages, des landes, des forêts, des tourbières, des pelouses d'altitude fréquentées par les transhumants, et on franchit le Tarn dont la source est proche (Fiche-guide disponible dans les maisons du Parc et dans les offices de tourisme relais d'information du Parc) et sur https://destination.cevennes-parcnational.fr/trek/38047-Mas-Camargues

: Restaurants : Activités et Loisirs : Nature : Culturel : Dégustations

Mes recommandations (suite)

Découvrir | Toutes les activités

OFFICE DE TOURISME CÉVENNES MONT-LOZÈRE
WWW.CEVENNES-MONTLOZERE.COM

Office de tourisme
DES CÉVENNES AU MONT LOZÈRE

EGLISE DU PONT DE MONTVERT

http://www.cevennes-montlozere.com

1.4 km
PONT DE MONTVERT - SUD MONT LOZERE

2

" L'église fut édifiée à partir de 1861, en remplacement de la vieille chapelle de la rue de la Jalerie. Cette chapelle était devenue le centre de la paroisse au début du XIXe siècle, elle est décrite dans une lettre de l'évêque de Mende comme " une sorte de cave humide et obscure où on ne peut ni décemment célébrer les saints mystères ni presque prier sans contracter des infirmités ou sans être incommodés". Le projet d'édifier une église fut réalisé au terme d'une véritable bataille menée sur tous les fronts par l'abbé Rouvière, curé du pont à partir de 1854. Il obtint le soutien personnel de l'évêque de Mende, des subventions exceptionnelles de l'Etat, des dons de personnes privés, et lança même une souscription auprès des catholiques de toute la France." Texte issu de l'ouvrage " Le Pont de Montvert, Croissance du bourg à travers l'histoire"

L'ASSOCIATION L'ARBRE AUX ABEILLES

+33 7 44 55 52 17#+33 6 68 14 87 78
Grand rue

1.4 km http://www.ruchetronc.fr
PONT DE MONTVERT - SUD MONT LOZERE

3

L'association «l'Arbre aux Abeilles» fondée le 27 mai 2008 a pour objet officiel: «Entreprendre des actions de communication, de recherche et de création à partir des savoir faire traditionnels liés aux ruches troncs.» L'association, le vendredi en été, vous propose des parcours commentés et en autonomie pour découvrir les ruchers troncs de la vallée de l'abeille noire. Visites de ruchers troncs traditionnels : présentation de ruches traditionnelles, information et documentation sur les abeilles noires, dégustation de miel, et d'hydromels traditionnels, adresses d'apiculteurs en mode traditionnel et éleveurs d'abeilles noires. Animations proposées sur rendez-vous : conférences, films documentaires, jeu d'initiation à la biologie de l'abeille pour les enfants, ateliers d'initiation, chantiers participatifs de restauration de ruchers, ateliers contés en lieux publics.

CENTRE HISTORIQUE DU PONT DE MONTVERT

http://www.cevennes-montlozere.com/

1.5 km
PONT DE MONTVERT - SUD MONT LOZERE

4

Situé sur le versant méridional du mont Lozère, le Pont-de-Montvert est traversé par le Tarn qui prend sa source sur les hauteurs de la commune. Le charme des maisons de granit et les piscines naturelles formées par le Tarn font du village du Pont-de-Montvert le lieu idéal pour une escale et un séjour. Le village est à la croisée de plusieurs chemins de randonnée, et il n'est pas rare de rencontrer des randonneurs accompagnés d'un âne, des cyclistes et des cavaliers. Ce havre de paix est une excellente destination pour se ressourcer et profiter de la nature. Le village est connu pour avoir été le 24 Juillet 1702, à la suite de l'assassinat collectif de l'abbé Chaila qui avait torturé pendant plusieurs années des protestants, point de départ de la guerre des Camisards. L'un des meneurs de la révolte, le camisard Esprit Seguier, fut condamné à être brulé vif sur les bords du Tarn.

LE PONT ROUMÉJON

D20
https://www.cevennes-montlozere.com/

1.5 km
PONT DE MONTVERT - SUD MONT LOZERE

5

L'histoire du bourg est intimement lié à l'existence du pont qui y enjambe le Tarn et de la tour de l'Horloge qui le prolonge. Ce village, au passé mouvementé, ne s'est pas constitué à partir d'un château ou d'une église ancienne, mais bien à partir de ce pont et de la "tour de péage" qui lui fait face. C'est la position hautement stratégique du bourg, situé à la fois sur le passage de la draille du Languedoc et et du Tarn, qui lui a valu cette fonction de gué lui permettant de contrôler l'accès des hommes et des bêtes, mais aussi de prélever des taxes de passage. L'existence d'un pont à cet endroit semble dater du Moyen Age mais l'ouvrage actuel est plus tardif. Il se compose de deux arches et d'un avant-bec construit en grand appareil de granite. La tour de l'Horloge est un bâtiment de plan carré s'étageant sur six niveaux et surmonté d'un clocheton métallique et d'une horloge de 1897. Elle est protégée au titre des

LE HAMEAU DE L'HÔPITAL

http://www.cevennes-montlozere.com

4.0 km
PONT DE MONTVERT - SUD MONT LOZERE

6

L'Hôpital, ancienne commanderie de l'ordre de Saint-Jean-de-Jérusalem, a souffert des affres du temps et des conflits. Les destructions liées à la guerre des Camisards ont laissé des traces profondes dans le village bas. Si le hameau de Lioc'al a mieux résisté, le village d'origine est aujourd'hui en grande partie en ruines. Des archives du XIXe siècle témoignent de sa vitalité passée : une école y était active et la population dépassait le cent. Le nom de "Commanderie", encore utilisé pour désigner une partie du village, rappelle l'importance de ce lieu au sein de l'ordre hospitalier, avec ses bâtiments emblématiques : une maison de ferme, une chapelle et une prison."

: Restaurants : Activités et Loisirs : Nature : Culturel : Dégustations

Mes recommandations (suite)

Découvrir | Toutes les activités

OFFICE DE TOURISME CÉVENNES MONT-LOZÈRE
WWW.CEVENNES-MONTLOZERE.COM

Office de tourisme
DES CÉVENNES AU MONT LOZÈRE

CHATEAU DE GRIZAC

Grizac

https://www.cevennes-montlozere.com/

5.7 km
PONT DE MONTVERT - SUD MONT LOZERE
7

Le château se visite du 14 juillet au 31 août . Une exposition est dédiée au pape Urbain V. Le hameau se visite toute l'année. L'essentiel de la construction médiévale a été bâti au milieu du 14e siècle et sans doute agrandie au 15e. En 1309 y naquit Guillaume Grimoard qui devint pape en 1362 sous le nom d'Urbain V. Il y passa une partie de son enfance. L'édifice est abandonné à la fin du 15e siècle. Du 17e au 19e siècle, d'importantes transformations sont réalisées et, au 19e siècle, le domaine se transforme en exploitation agricole et en école communale. La masse principale de l'édifice est de plan rectangulaire et se compose de différents bâtiments ; tour de guet, bâtiment agricole, corps central… Autour de cet ensemble, des vestiges de dispositifs défensifs peuvent être reconnus. Actuellement, le propriétaire du château est le Marquis de Laubespin. Il a restauré les anciennes ruines et a permis de

ANCIENNE MINE D'ARGENT DU BOCARD

La Planche

http://www.cevennes-montlozere.com

11.2 km
VIALAS
8

La Lozère, sans être une grande terre d'industrie, n'est pas pour autant restée à l'écart de la révolution industrielle opérée au XIXe siècle. Ainsi, l'extraction des richesses du sol a-t-elle permis l'essor d'une petite industrie minière. A Vialas, sur les contreforts du mont Lozère, le gisement d'un précieux métal est redécouvert en 1781 : l'argent. Aussitôt, le filon argentifère est-il mis en exploitation par les compagnies spécialisées de Villefort, et le site est progressivement aménagé tout au long du XIXe siècle. Réduit à l'état de vestiges aujourd'hui après l'arrêt de la produciton en 1895, le site est composé d'un ensemble de bâtiments construits en miscaschiste et en granite comprenant une fonderie et ses ateliers de fabrication. Le fonctionnement de l'usine était assuré grâce à l'énergie hydraulique d'abord (canal de dérivation), puis thermique ensuite (machine à vapeur). Sur place un sentier d'interprétation vous permet de



TEMPLE DE VIALAS

http://www.cevennes-montlozere.com/fr

11.5 km
VIALAS
9

Le temple de Vialas : autre rescapé, autre histoire. Il fut édifié en 1612. Avec la révocation de l'Edit de Nantes, le culte est interdit et le temple devient une église catholique. En raison de sa nouvelle vocation, il subit quelques modifications. Une sacristie et le clocher sont également rajoutés. L'édifice rustique, aux longs murs et colonnes de granit, possède une voûte de pierres massives et supporte ainsi un toit de lauze sans charpente.

DEUX MENHIRS DE MONTMIRAT

+33 4 66 45 01 14

http://www.cevennes-montlozere.com/fr

11.7 km
LES BONDONS
K

Deux menhirs non loin du Col de Montmirat, inscrits depuis le 5 juin 1941.

CHAM DES BONDONS

+33 4 66 45 81 94

http://www.cevennes-montlozere.com/

12.4 km
LES BONDONS
L

Ce site constitue la deuxième concentration mégalithique en Europe après celle de Carnac (Bretagne), avec 150 menhirs et 30 tertres funéraires. Un sentier appelé « Balade au pays des menhirs » a été aménagé pour découvrir pendant 2 heures ou sur une journée les vestiges mégalithiques et curiosités géologiques singulières.

: Restaurants : Activités et Loisirs : Nature : Culturel : Dégustations

Mes recommandations (suite)

Découvrir | Toutes les activités

OFFICE DE TOURISME CÉVENNES MONT-LOZÈRE
WWW.CEVENNES-MONTLOZERE.COM

Office de tourisme DES CÉVENNES AU MONT LOZÈRE

COLLEGIALE DE BÉDOUES

+33 6 82 11 10 46
https://www.cevennes-gorges-du-tarn.c

12.6 km
BEDOUES-COCURES
M

Le Pape Urbain V nait en 1310 au château de Grizac (commune du Pont de Montvert). Il décide, par une bulle pontificale de faire construire la Collégiale de Bédouès pour abriter les restes de la famille de Grimoard, ses parents en 1363.La collégiale a été construite en schiste, suivant la forme d'une croix latine, Suite aux destructions des guerres de religion en 1580, elle fut rebâtie avec des dimensions plus petites, et une forme de croix grecque. L'ensemble était décomposé en deux parties bien distinctes, l'église, dédiée à la vierge, et par-dessus la maison des chanoines. D'autres troubles surviennent durant la période révolutionnaire.

MAISON DU TOURISME ET DU PARC NATIONAL DES CEVENNES

+33 4 66 49 53 02
Maison du Parc National des Cévennes
http://www.cevennes-parcnational.fr

14.1 km
FLORAC TROIS RIVIERES
N

La maison du tourisme et du Parc national des Cévennes ouverte en 2019 abrite l'accueil touristique du Parc mutualisé avec l'accueil de l'office de tourisme Cévennes gorges du Tarn. Ce lieu patrimonial, restauré et embelli vous offre une entrée sur un territoire d'exception. Un lieu agréable où l'on prend le temps de s'informer et d'apprendre de façon ludique. Une boutique avec des produits de qualité et des infos rando pour agrémenter la visite et construire son séjour Les agents du Parc national des Cévennes et les Conseillers en séjour de l'Office de tourisme vous accueillent toute l'année au sein d'un espace dans lequel le visiteur peut déambuler librement, à son rythme au travers d'une exposition permanente.

CENTRE HISTORIQUE DE FLORAC

+33 4 66 45 01 14
http://www.cevennes-gorges-du-tarn.co

14.2 km
FLORAC TROIS RIVIERES
P

La petite cité de Florac, unique sous-préfecture de la Lozère et capitale du parc national des Cévennes, compte 2 000 habitants, mais sa population triple en période estivale. La ville se situe au carrefour de trois sites géologiques remarquables : le schiste des Cévennes, le granit du Mont Lozère et le calcaire des Causses. Au départ de la commune, on peut parcourir des sentiers pour contempler les paysages des alentours avec des vues somptueuses. Florac est au Moyen Age le centre d'une baronnie qui s'étend sur le Méjean et les Cévennes et possède sur le Tarn les deux châteaux de Castelbouc et Montbrun. Au XIVe siècle, Florac est entouré d'une enceinte flanquée de 12 tours et percée de 2 portes : du Thérond au nord-ouest, du Pêcher au sud-est. Dès 1622, de nouvelles fortifications englobent, outre la vieille ville, les faubourgs du Pêcher, du Thérond, de Fourniols, ainsi que le château. Les fortifications sont démolies

CHATEAU DU PARC NATIONAL DES CEVENNES

+33 4 66 49 53 00
Siège de l'EP-PNC
https://www.cevennes-parcnational.fr/fr

14.2 km
FLORAC TROIS RIVIERES
Q

Le Parc National des Cévennes habité dans son cœur par 800 habitants permanents est un espace protégé parmi les 11 parcs nationaux de France. Il veille à la protection des milieux naturels et du patrimoine culturel hérités de 5000 ans de civilisations humaines. Il abrite sur 0,5% du territoire national, 50% de la biodiversité française qu'il connait et protège au travers d'inventaires de suivi, d'actions de réintroduction d'espèces (comme le gypaète), de veille et surveillance et de respect de la réglementation particulière qui s'applique dans son cœur. Le Parc accompagne le développement durable du territoire : soutien du tourisme durable, d'une agriculture vertueuse, gestion durable des forêts, accompagnement des collectivités. Il accueille et sensibilise les publics au travers d'animations, d'interventions dans les écoles, sentiers de découverte, publications, expositions et

QUARTORZE MENHIRS DE LA FAGE

+33 4 66 45 01 14
La Fage
http://www.cevennes-montlozere.com/fr

15.3 km
LES BONDONS
R

Ensemble de quatorze menhirs, situé sur le causse de La Fage, et inscrit depuis le 5 juin 1941.

: Restaurants : Activités et Loisirs : Nature : Culturel : Dégustations

Mes recommandations (suite)

Découvrir | Toutes les activités

OFFICE DE TOURISME CÉVENNES MONT-LOZÈRE
WWW.CEVENNES-MONTLOZERE.COM

Office de tourisme DES CÉVENNES AU MONT LOZÈRE

GAEC DU MONT LOZERE

+33 6 22 30 54 52#+33 6 59 25 11 48
Champlong de lozère

1.3 km
PONT DE MONTVERT - SUD MONT LOZERE

1

Marie et Olivier sont éleveurs de bovins de race Limousine et de porcs plein air sur le Mont Lozère à 1300m d'altitude. Leurs animaux sont nourris au foin et aux céréales pendant l'hiver et pâturent sur des prairies naturelles en période estivale. Les cochons sont élevés en plein air et sont nourris aux céréales et patates. Ils transforment leurs produits dans un atelier agréé. Ils confectionnent leur charcuterie suivant des recettes familiales transmises de génération en génération (sans nitrique et sans colorant). Ils vendent leurs produits (viande et charcuterie) en direct dans un magasin de producteurs, ou bien lors de livraison sur Florac, Alès et Nîmes. N'hésitez pas à les contacter pour plus de renseignements!

PRODUITS DE LA FERME DU MERLET

+33 6 80 73 46 26
Le Merlet
http://www.lemerlet.com/

1.4 km
PONT DE MONTVERT - SUD MONT LOZERE

2

Nous vous accueillons dans le hameau du Merlet, un pays où le temps prend encore le temps. Installés depuis 30 ans, nous avons des abeilles, des moutons, un grand potager avec des légumes, fruits rouges, un verger et nous fabriquons de la charcuterie. Chambres d'hôtes, table d'hôtes et gîtes sur place.

L'ARBRE AUX ABEILLES

+33 6 68 14 87 78#+33 7 44 55 52 17
https://ruchetronc.fr/ruche_tronc.php?m

1.4 km
PONT DE MONTVERT - SUD MONT LOZERE

3

Apiculture traditionnelle, élevage d'abeilles noires en ruches à cadres selon les règles des ruchers troncs. Miels de terroir, très typés, comme les abeilles font le miel pour elles-mêmes. Et hydromels bruts natures. Points de vente au Pont de Montvert : Maison de l'Arbre aux Abeilles, grand rue, 48220, Pont de Monvert - Sud Mont Lozère.



LA SOUT DES CÉVENNES

+33 6 75 74 62 35
le quai

1.5 km
PONT DE MONTVERT - SUD MONT LOZERE

4

Producteur fermier de charcuterie de mon exploitation et d'autres produits (selon le climat). Epicerie fine : vente de miel, confiture, fromage... de producteurs locaux. Micro boutique au cœur du village du Pont de Montvert, ambassadeur du goût et passionné de mon pays je vous accueille "de la fourche à la fourchette".

GAEC BOISSIER - LES VOLAILLES FERMIÈRES DU MONT LOZERE

+33 6 68 89 96 56
Sophie Boissier
https://www.gaec-boissier.fr/

6.1 km
PONT DE MONTVERT - SUD MONT LOZERE

5

Notre exploitation est de petite taille. Nous élevons des animaux de races rustiques (Vache AUBRAC et poulet COU NU). L'élevage est notre passion. L'exploitation est située au pied du Mont-Lozère, à 1200 m d'altitude. Nous combinons l'élevage de vaches Aubrac et l'élevage de volailles. Nous cherchons à respecter la nature au maximum. Nos volailles sont élèvées en plein air. Elles sont nourries au blé de Lozère avec un complément garanti sans OGM et d'origine Française. Pour nous le bien-être animal passe avant tout.

: Restaurants : Activités et Loisirs : Nature : Culturel : Dégustations

Mes recommandations (suite)

Découvrir

Toutes les activités

OFFICE DE TOURISME CÉVENNES MONT-LOZÈRE
WWW.CEVENNES-MONTLOZERE.COM

Office de tourisme
DES CÉVENNES AU MONT LOZÈRE



LES BRASSEURS DE LA JONTE

+33 4 48 50 00 80
LOU CASTEL - MAS PRADES
https://lesbrasseursdelajonte.fr/le-mouli

29.1 km
GATUZIERES
6

Brasseurs artisanaux depuis 2013, nous vous proposons de quoi réveiller et satisfaire vos papilles d'amateurs de bières et limonades artisanales. En saison notre point de vente propose petite restauration, dégustation et évènements. Le programme est à retrouver sur notre site internet. Ouvert toute l'année : Du 01/05 au 30/09, 7j/7j 10 à19h Du 01/07 au 31/08, 7j/7j 10 à 21h Visite gratuite et sans réservation, en juillet et août, du lundi au vendredi à 17H

: Restaurants : Activités et Loisirs : Nature : Culturel : Dégustations

Mes recommandations (suite)

Découvrir | Toutes les activités

OFFICE DE TOURISME CÉVENNES MONT-LOZÈRE
WWW.CEVENNES-MONTLOZERE.COM

Office de tourisme
DES CÉVENNES AU MONT LOZÈRE

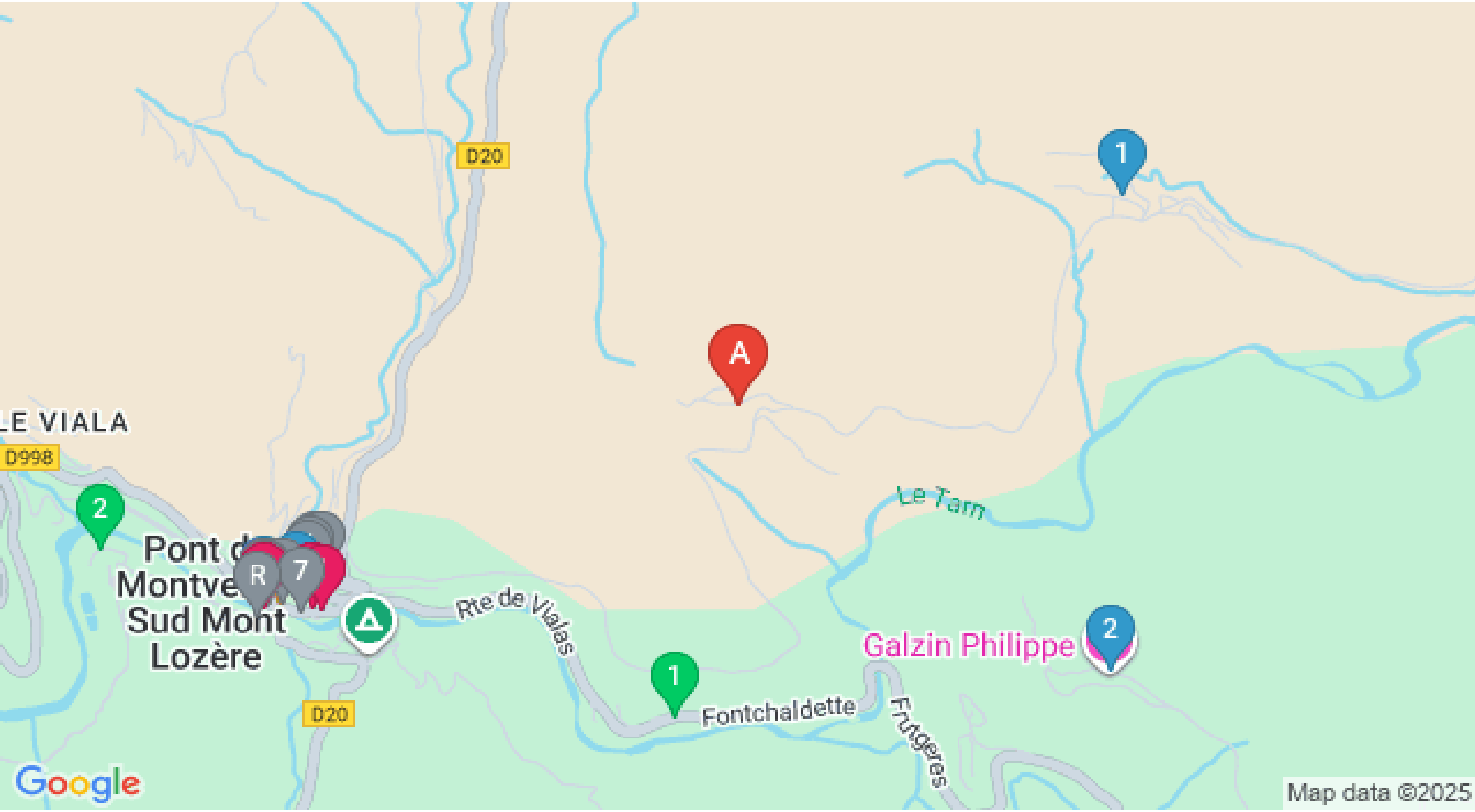

: Restaurants : Activités et Loisirs : Nature : Culturel : Dégustations

Mes recommandations (suite)

Découvrir | Toutes les activités

OFFICE DE TOURISME CÉVENNES MONT-LOZÈRE
WWW.CEVENNES-MONTLOZERE.COM

Office de tourisme
DES CÉVENNES AU MONT LOZÈRE

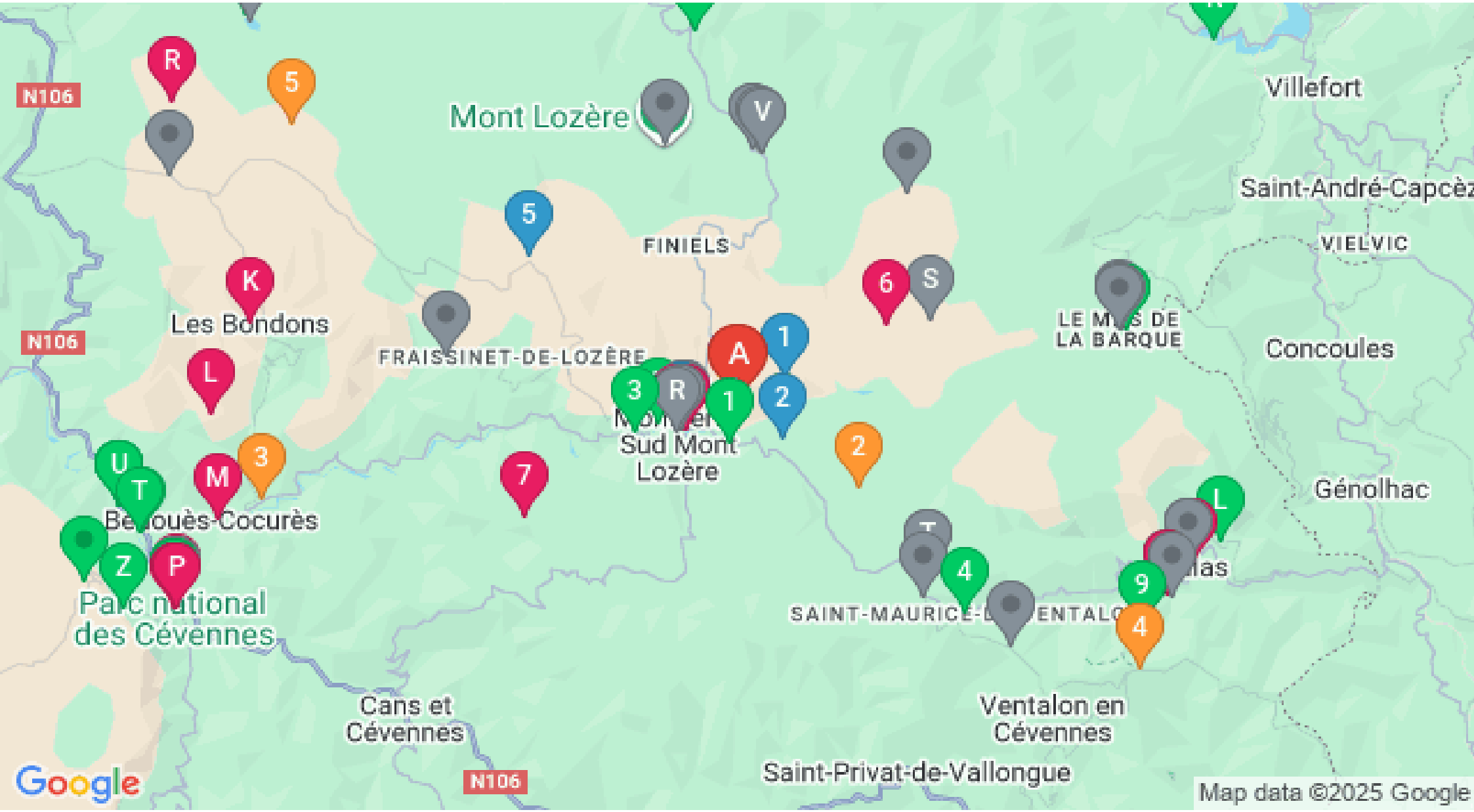

: Restaurants : Activités et Loisirs : Nature : Culturel : Dégustations